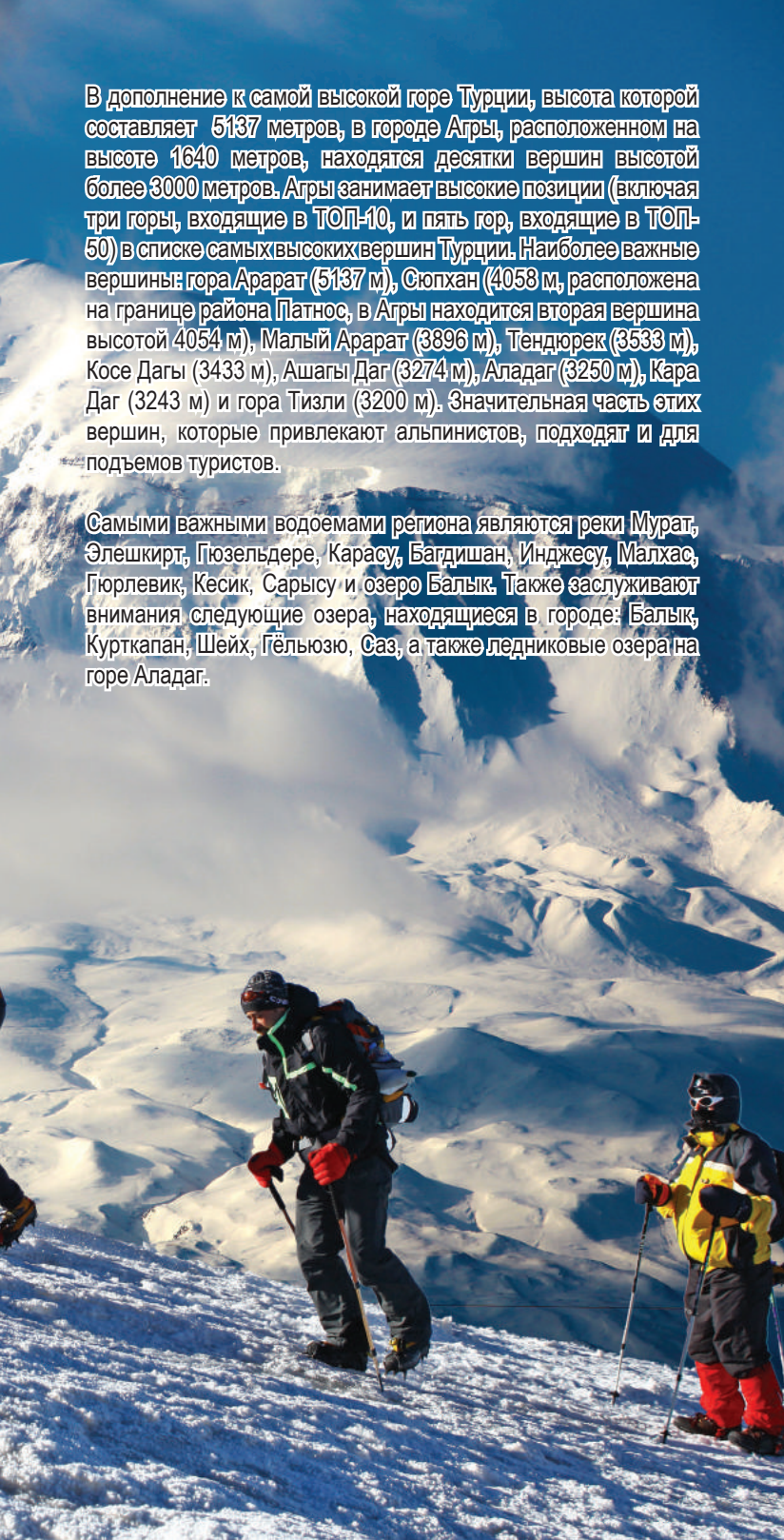




АГРЫ: НА ВЕРШИНАХ ТУРЦИИ

Агры – город, где живут гостеприимные, и великодушные люди. Вобрав в себя богатое культурное наследие Анатолии, город также считается «крышей» Турции. Ведь именно здесь находятся самые высокие «пики» Турции и упомянутая в Библии мистическая гора Арарат. Благодаря своим горным склонам, покрытым снегом вершинам, которые величественно устремляются прямо в небеса, Агры является мечтой альпинистов.



В дополнение к самой высокой горе Турции, высота которой составляет 5137 метров, в городе Агры, расположенном на высоте 1640 метров, находятся десятки вершин высотой более 3000 метров. Агры занимает высокие позиции (включая три горы, входящие в ТОП-10, и пять гор, входящие в ТОП-50) в списке самых высоких вершин Турции. Наиболее важные вершины: гора Арарат (5137 м), Сюпхан (4058 м, расположена на границе района Патнос, в Агры находится вторая вершина высотой 4054 м), Малый Арарат (3896 м), Тендюрек (3533 м), Косе Дагы (3433 м), Ашагы Даг (3274 м), Аладаг (3250 м), Кара Даг (3243 м) и гора Тизли (3200 м). Значительная часть этих вершин, которые привлекают альпинистов, подходят и для подъемов туристов.

Самыми важными водоемами региона являются реки Мурат, Элешкирт, Гюзельдере, Карасу, Багдишан, Инджесу, Малхас, Гюрлевик, Кесик, Сарысу и озеро Балык. Также заслуживают внимания следующие озера, находящиеся в городе: Балык, Курткапан, Шейх, Гельюзю, Саз, а также ледниковые озера на горе Аладаг.

ОЗЕРО БАЛЫК

Расположенное в пределах районов Догубаязит и Ташлычай, озеро Балык (находится в 56 км от центра города) является самым крупным озером в Агры. Площадь плотинного озера, расположенного на высоте 2250 метров, составляет 34 км². Глубина озера в некоторых местах превышает 100 метров. В ясную погоду с озера, голубая поверхность которого создает чарующую атмосферу, вы можете сделать красивую фотографию горы Арарат. Озеро Балык является самым крупным озером Турции, находящимся на такой высоте.





ИСТОРИЯ

В связи с тем, что в древние времена город Агры находился на пути в Центральную Азию и на Анатолийский полуостров, он имеет также богатое историческое наследие. Дворец Исхака-паши, сияющий посреди степи как драгоценная жемчужина - самая значительная туристическая достопримечательность города, как с архитектурной, так и с эстетической точки зрения. Замки и гробницы, построенные в период Урартов, а также церкви, датируемые более поздним периодом, и упоминающиеся в священных писаниях, составляют культурную идентичность города. Те, кто желает совершить путешествие в историю Агры, могут посетить такие великолепные достопримечательности, как водные каналы Урартов, замок Пазы в центре региона, замки Диядин и Токлуджа в районе Диядин, а также горное поселение Мея; дворец Исхака-паши, расположенный в районе Догубаязит; ковчег Ахмеда-и-Хани, дворец Кан (Догубаязит); курган и мечеть Топраккале в районе Элешкирт; Большая гробница, замок Шошик, подземная церковь Беклемез, девичий монастырь Карлыджа и замок Хаваран в районе Хамур; дворец Анзавур и курган Гириктепе в районе Патнос; церковь Карагёз, а также дворцы Зенджир и Кан в районе Тутак.

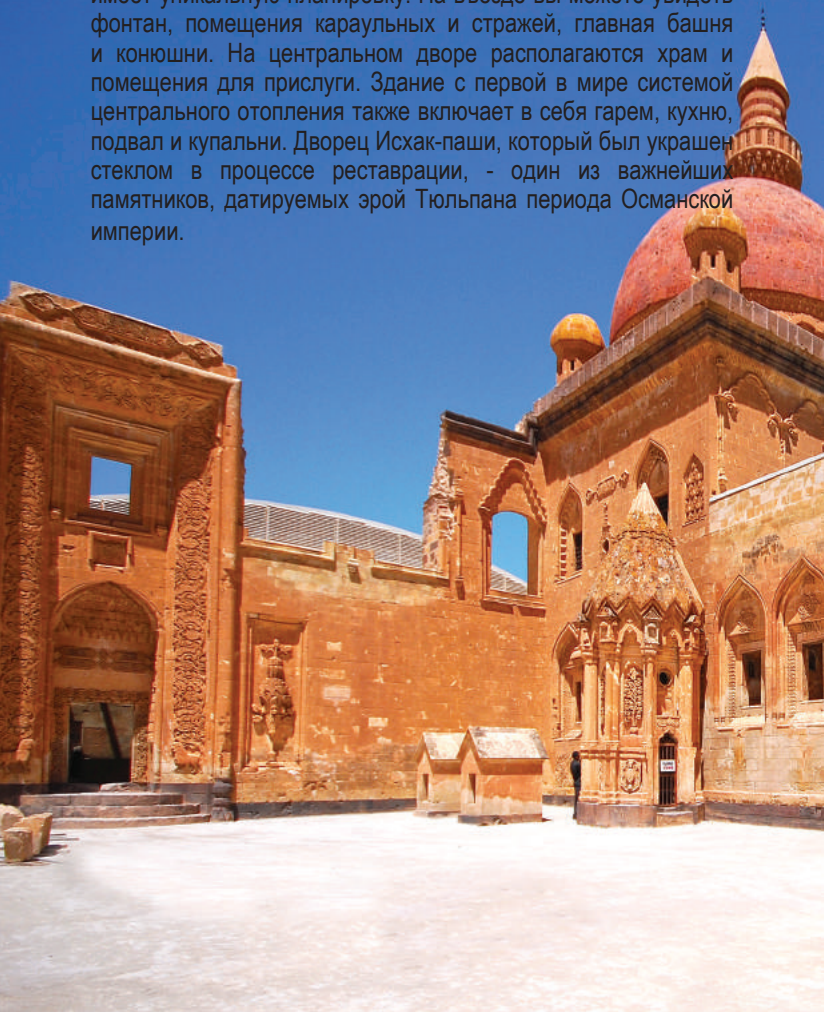




ДВОРЕЦ ИСХАК-ПАШИ

Без сомнения, гора Арарат и дворец Исхак-паши представляют собой самый важный туристический потенциал Агры. Здание, выделяющееся своей великолепной архитектурой, представляет собой яркий пример культурного наследия Анатолии. Дворец, возвышающийся на скалах, которые кажутся слишком крутыми и дикими, - словно жемчужина, сияющая посреди степи. Пестрые камни, используемые в строительстве здания, приносят в пейзаж особую эстетику.

Дворец, строительство которого было начато Чолак Абди пашой, командующим Догубеязит, в 1685 году и завершено в период Исхак-паши II в 1784 году, представляет собой миниатюру дворца Топкапы. Эффектные ворота, напоминающие архитектуру Сельджуков, украшены орнаментами и декоративными изображениями. Дворец со зданиями в форме буквы U и двумя внутренними дворами имеет уникальную планировку. На въезде вы можете увидеть фонтан, помещения караульных и стражей, главная башня и конюшни. На центральном дворе располагаются храм и помещения для прислуги. Здание с первой в мире системой центрального отопления также включает в себя гарем, кухню, подвал и купальни. Дворец Исхак-паши, который был украшен стеклом в процессе реставрации, - один из важнейших памятников, датируемых эрой Тюльпана периода Османской империи.







ГОРА АРАРАТ

Агры, который древние турки называли Егри Даг, персы - Кюх-и Нух, арабы - Джебельюль Харис (Великий Арарат), армяне – Масик, а восточные сообщества - Арарат, является самой высокой горой в Европе и Турции, высота которой составляет 5137 метров. Ее хорошо видно на далеком расстоянии между долиной Игдыр на севере и долиной Догубеязит на юге. К востоку от горы находится ее «брат» - Малый Арарат, высота которого составляет 3896 метров. Эти две вершины, возвышающиеся над общим основанием до уровня 2500 метров, и разделены примерно 14-километровым проходом Сердарбулак (2687 м). В этом ущелье расположено множество возвышенностей, которые расположены на пути древнего караванного маршрута.

На горе Арарат также находится самый крупный ледник Турции. Ледник, спускающийся в некоторых местах до уровня 3500 метров, после уровня 4500 метров переходит в долинный ледник. Гора Арарат, которую знаменитый путешественник Марко Поло столетия назад описал, как «гору, которую еще никто не покорял», впервые была покорена Фредериком фон Паратом 9 октября 1829 г. Позже, 21 февраля 1970 года, д-р Бозкурт Эргёр (бывший президент Федерации Альпинизма) получил титул первого турецкого альпиниста, покорившего эту вершину. Представляя собой самую важную туристическую достопримечательность нашей страны, гора Арарат все так же принимает любителей альпинизма.





ГОРА ТЕНДЮРЕК

Гора Тендюрек (потухший вулкан) расположена на юго-востоке от Агры. Тендюрек, лежащая между районами Догубеязит и Ташлычай, имеет необычный лавовый покров. Лавовый поток горы на южной стороне, достигающий района Ванили Чалдыран, представляет собой превосходное зрелище. Расплавленные породы, распределенные на многие мили по всей долине и принявшие причудливые формы – одна из важных достопримечательностей региона.






ГОРНЫЕ И АЛЬПИНИСТСКИЕ МАРШРУТЫ АГРЫ

Горы Турции с различной геоморфологической и тектонической структурой, которые расположены на разных высотах, предоставляют великолепные возможности для зимнего туризма и горного восхождения. Благодаря разнообразной флоре и богатой дикой природе, горы популярны у альпинистов и любителей горных восхождений. Такие горные маршруты, как Агры, Аладаглар, Качкарлар, Болкарлар, Эрджийес и Торос, привлекают, как туристов из Турции, так и иностранных путешественников. Благодаря уникальному географическому расположению Агры идеально подходит для горного спорта, включая прогулки, кемпинг и восхождение на плоскогорья.

Провинция Агры считается «Гималаями Турции»: она окружена высокими горами, чьи вершины прячутся в облаках. Привлекая данной особенностью альпинистов и любителей природы, город предлагает множество горных маршрутов. При этом Агры, где находятся самые высокие пики Турции (Великий Арарат, Сюпхан, Малый Арарат, Тендюрек и Косе Дагы), является одним из важнейших национальных парков Турции. Являясь горой вулканического происхождения, вершина которой покрыта снегом и шапкой самого большого ледника Турции на протяжении всего года, ее геологическая структура образована в результате извержения лавы. Искателей приключений также привлекает легенда о Ноевом ковчеге, упомянутая в Библии.

Вопреки внешнему виду, гора Арарат достаточно проста для восхождения. Восхождение на гору Арарат следует рассматривать в двух вариантах: летнее и зимнее. В летние месяцы на гору Арарат может взобраться любой физически подтянутый и здоровый человек в сопровождении гида. Другими словами, не обязательно быть альпинистом, чтобы подняться на гору Арарат в летние месяцы. В зимнее время условия значительно отличаются. Тем не менее, вне зависимости от времен года, при восхождении никогда нельзя сходить с классического маршрута, указанного вашим гидом или данными GPS. Вы можете получить подробную информацию по горным маршрутам на горе Арарат и координатам GPS на сайте www.agritrekking.com.





ГОРЯЧИЕ ИСТОЧНИКИ

Самым важным горячим источником среди прочих источников Агры в жерле недействующего вулкана является источник Диядин, который образован горячим подземным источником, поступающим из горы Тендюрек. Горячие источники, расположенные на расстоянии 65 км от центра провинции и в 5 км от центра района Диядин, разливаются по районам Давут, Кёprü и Йиланлы. Термальные воды, содержащие бикарбонаты, хлориды, сульфаты, кальций, углекислый газ и различные минералы, помогают особенно при лечении гинекологических заболеваний, ревматизма, костей и артрита, ишиалгии, кожных заболеваний и при расстройстве обмена веществ.





ЧТО ГДЕ РАСПОЛОЖЕНО?

Центр Агры

Дворец Пазы (Эюп Паша), водохранилище Языджи, горнолыжный центр Буби, горячий источник Йоллуязы (Дамбат)

Диядин

Горячие источники Йиланлы, дагут и Кёпрю, дворцы Диядин и Токлуджа, горное поселение Мея, высокогорье Аладаг, ледниковые озера Аладаг

Догубаязит

Дворец Исхак-паши, гробница Ахмеда-и Хани, замок Кан (Догубаязит) Великий Арарат, Малый Арарат, метеоритный кратер (деревня. Сарычавуш), ледниковая пещера (деревня Наллач), озеро Балык (деревня Сулучем), озера Гюльюзю и Саз, вулканическое озеро Тендюрек, пещера Бузхане (деревня Унзенгили), Ноев ковчег, кратер Карнырык Хилл, лавовый поток Тендюрек, мост Аладжа

Элешкирт

Курган Топраккале, мечеть Топраккале, Косе Дагы, горный центр Гюнейкая

Хамур

Кюмбет, замок Шошик, подземная церковь Беклемез, девичий монастырь Карлыджа, замок Хаваран, целебная вода Карлыджа

Патнос

Курган Гириктепе, дворец Анзавур, водохранилище Патнос и Шекерова, гора Сюпхан

Ташлычай

Озеро балык, высокогорье Синек, высокогорье Аладаг, ледниковые озера Аладаг

Тутак

Церковь Карагёз, священные писания Атабинди Урарты, замки Зенджир и Кан







ЧТО КУПИТЬ?

В качестве сувениров для гостей Агры мы предлагаем местные ремесленные изделия и белый мед. В узорах тканых ковров и ковриков ручной работы, особенно в шелковых коврах, отражена культурная тема региона. Привлекают внимание мохеровые носки и перчатки, которые связаны из более толстых, чем шерсть спряденных ниток. В дополнение к одноцветным свитерам, носкам и седельным сумкам, которые связаны из местной шерсти, вы можете найти другие варианты изделий, украшенных традиционным орнаментом. Кроме того, вы можете купить фетровые изделия ручной работы, созданные в зависимости от животноводческого хозяйства.

Здесь вы можете приобрести сумки, корзины и чайные подносы, произведенные из стеблей пшеницы и ржи, а также обереги (настенные обереги ручной работы для защиты от дурного глаза), произведенные из семян гармалы и нитей, амулеты (счастливые талисманы) ручной работы, типичной для данного региона. Обереги, которые защищают от дурного глаза, выполнены в виде синих бусинок и украшают стены домов. В качестве подарка для ваших близких, вы можете приобрести изделия ручной работы, которые отражают культурное наследие Агры.



НЕ ВОЗВРАЩАЙТЕСЬ ДОМОЙ, НЕ СДЕЛАВ СЛЕДУЮЩЕЕ

Не возвращайтесь домой, не совершив следующее:

а прогулка по ледяной поверхности озера Балык зимой

а посещение и просмотр архитектурных особенностей дворца Исхак-паши

а посещение водных каналов и плотин Урартов в регионе

а стать очевидцем чуда, созданного лавовым потоком Тендюрек, который является одним из лучших примеров на Земле

а восхождение на гору Арарат, самую высокую вершину Турции.

а фотографии озера Ван с вершины горы Сьухан (4-ой самой высокой горы в Турции).



ТРАНСПОРТ И ПРОЖИВАНИЕ

Аэропорт Агры расположен в 5 км от центра по дороге местного значения Хамур. Большинство гостиниц находятся в центре Агры и в районе Догубеязит, но также есть гостиницы разного уровня в центре района.

ПУТЕВОДИТЕЛЬ

Вы можете получить доступ к данным GPS и другой необходимой информации о туристических агентствах, гостиницах, аренде машин и пр. на сайте www.agritrekking.com. Вы можете получить бесплатный путеводитель по адресу info@agritrekking.com.





АГЕНТСТВО ПО РАЗВИТИЮ СЕРХАТ

Телефон: +90 (474) 212 52 00 Факс: +90 (474) 212 52 04

Веб-сайт: www.serka.gov.tr e-mail: info@serka.gov.tr

Адрес: Atatürk Cad No:117 Ortakapı Mah Merkez/KARS