



KARS



پایتخت فرهنگی شرق

KARS با حفظ اهمیت خود در تقاطع راه های تجاری قدیمی در تمام مراحل تاریخ خود، به عنوان دروازه ای است که ترکیه به روی قفقاز و خاورمیانه باز کرده است. این منطقه که در آن اولین سکونت گاه آن به ۴۰۰۰ سال قبل از میلاد مسیح باز می گردد، آثاری از نفوذ تمدن های هوریانی، اوراتیانی، کلدانی، سکائی، ایرانی، عربی، تیگرانی، ساسانی، صفوی، امیه، عباسی، باگرادی، روم شرقی، سلجوقی، قره قیونلو، آق قیونلو، مغولی، گرجی، عثمانی، روسی، و ترکی را در خود دارد این آثار تاریخی به جا مانده از تمدن های باستانی از جمله مهم ترین اجزایی است که معرف ساختار فرهنگی این شهر است.



KARS بیشتر از زمین های مرتفع تشکیل شده است. در میان مهم ترین ارتفاعات آن می توان به کوه الله اکبر، Aşağdağ، Akbaba، Aladağ اشاره کرد که وسیع ترین دشت شرق آناتولی را تشکیل داده است. چندین دریاچه هم با اندازه های مختلف در استان Kars وجود دارد. در میان این تالاب های آبی، Aygır، Karzak، Çenklice، Erhan، Turna، Çenekçi، Kuyucuk، Çatı، Deniz و Lavaşin که بزرگترین آنها Çıldır است. رودهای ارس، Arpaçay، Kura و Kars رودهای اصلی استان بشمار می روند. پوشش گیاهی این منطقه که فاقد جنگل است را بیشتر خلنگ زارها تشکیل می هد. بیشتر جنگل ها دارای کاج زرد (Pinus sylvestris) هستند که در سرتاسر منطقه Sarıkamış دیده می شوند.



گشت در شهر

بهترین و مؤثرترین راه برای گردش در این شهر گشتن خیابان به خیابان است. شما فقط می توانید کنجاکوی خود را نسبت به شهر با قدم زدن اقتناع کنید و با دیدن گوشه و کنار شهر به یک زیبایی درونی دست یابید. شما می توانید تمام اماکن تاریخی را در مساحتی به اندازه ۱۱ کیلومتر در ۷ کیلومتر تماشا کنید. مسیرهای قدم زدن شامل مرکز شهر KARS با است که خیابان های آن بر همدیگر عمود هستند، و شبکه ای را تشکیل داده اند که سفری طولانی را با مشاهده ارزش های تاریخی و فرهنگی بازمانده از تمدن های قدیمی که در Kars ساکن بوده اند، بین گذشته و حال طی می کنید. برای کسانی که مایلند با استفاده از نقشه در شهر سیاحت کنند، نقشه و اطلاعات دیگر مورد نیاز در وب سایت www.sarikamistrekking.com موجود است.






گشت در تاریخ شهر باستانی آنی

Ani، بعنوان یکی از بزرگترین و مهم ترین شهرهای باستانی کشور ما، در سواحل غرب درّه Arpacay که مرز بین ترکیه و ارمنستان است قرار دارد. محوطه باستان شناسی در روستای Ocaklı، در فاصله ۴۱ کیلومتری از مرکز استان، بعلت محل آن به عنوان مقصد جاده ابریشم اهمیت خود را برای قرن ها حفظ کرده است. و در حفاری های باستان شناسی معلوم شده است که این شهر با شکوه، که محل سکونت اقوام گوناگونی بوده است ۵۰۰۰ سال سابقه تاریخی دارد. باید یک روز وقت صرف کرد تا بتوان به طور کامل از ویرانه های Ani که با حدود ۴,۵ کیلومتر با دیواراستحکامات شهر احاطه شده است دیدن کرد. از باشکوه ترین اثر در داخل این منطقه می توان به دروازه های شهر Kars، دروازه Aslanlı، دروازه Hidirellez، قصر سلجوقی معبد زرتشتی، کلیسای شاه Gagik، کلیسای جامع Ani، کلیسای Abukhamrents، مسجد Ebu Menuçehr، کلیسای Honents، تیگران، نمذ کلیسا، کلیسای دختران، پل جاده ابریشم، قلعه داخلی، قلعه دختر، دیر دختران اشاره کرد.






قلعه ها

قلعه های استان عبارتند از قلعه Kars در مرکز شهر قلعه Keçivan (قلعه برنز) در منطقه Keçivan، قلعه های Artakers و Micingirt و Zivin، Köroğlu و در منطقه Sarıkamış، و قلعه Tignis در منطقه Akyaka.

|





ستحکامات

Kars، به عنوان یک شهر مرزی در همه دوران ها اهمیت نظامی و استراتژیک خود را حفظ کرده است. به همین دلیل، استحکامات بسیاری در اطراف قلعه، که به عنوان قلب این تشکیلات تلقی می شد، به منظور دفاع از شهر ساخته شده بود. اولین استحکامات به دستور Lala مصطفی پاشا برای مقاومت در برابر حملات روس ها و ایرانیان، ساخته شد، و نام تیمور پاشا بر خود دارد. در مجموع بین سال های ۱۷۳۴- و ۱۸۴۸، ۴۶ سنگر در نزدیکی Kars ساخته شده است، که تنها ۲۲ سنگر تا به امروز باقی مانده است. این سنگرها به عنوان عناصر مهم دفاع موضعی عبارتند از: سنگرهای، İnönü، Gemli، Gaziler، Karadağ، Yusuf Paşa، Muhlis Paşa، Cenup، Fevzi Paşa، Hafız Pasha، Suvari، Kerim Pasha، Kanlı، Şimendifer، Çim، Thomson، Çukur، Çifte و چرچیل ویلیامز. Göğüs، Hüseyin Paşa، Zohrab، Dik، Veli Paşa و سنگر و استحکامات





آرامگاه های شهدا

آرامگاه های شهدای بسیاری در (Erzurum (Horasan, Pasinler, Köprüköy و منطقه Şenkaya و مناطق Sarıkamış Selim (Kars)، به شکل بنای یادبود و مجسمه به یاد فاجعه جبهه شرق در تجاوز روسیه حمله در اواخر ۱۹۱۸ قرن نوزدهم و نبرد Sarikamis در سال ۱۹۱۵ ساخته شد. بیشتر این آرامگاه ها در اطرف مرزهای منطقه Sarıkamış که جنگ در آنجا بیشترین شدت را داشت واقع است.

این آرامگاه ها که از تیغه های کوه های الله اکبر تا روستا و شهر کشیده شده است، برخی به شکل مقبره و بعضی به شکل مجسمه های یادبود طراحی شده است. شما می توانید از آرامگاه های Allahuekber کوه، Allahuekber کوه، Meçhul Asker (سرباز گمنام)، Millet، Yukarı Sarıkamış، Batı Kışla، Bahçesi سرباز گمنام، Turnagöl، Dikenli Tabya، Makineli Tüfek، Divik Yayla، Tekçam، Soğanlı، Ağababa، Yayıklı Köyü Kırklar، Hamamlı، Mescitli (Deliklitaş)، Yağbasan، Bardız، Çakırbaba در طول "مسیر آرامگاه های Sarıkamış" دیدن کنید.








کلیساها

کلیساهای Kars که میراث تمدن های مختلف هستند در زیبایی ظاهر و معماری جالب توجه هستند. کلیسای دوازه حواری (مسجد Kümbet) در مرکز شهر Kars، مسجد Fethiye (کلیسای نظامی Alexander Nevski روسیه) کلیساهای، Beşik، Oğuzlu، Yağikesen، Yanık، KUP، Aşağı Sallıpınar، Karakurt، در Sarıkamış، کلیسای Doğruyol در Arpaçay، Beşikilise (پنج کلیسا)، مهم ترین نمونه های این کلیساها هستند. Digor، Mreni و کلیساهای Kozluca، Varlı، Kilittaşı.







سفری به گذشته



این گشت، که شامل تماشای متون تاریخی متعلق به دوره های باستانی تاریخ بشر، عبارتند از متون و سکونت گاه های سنگی در Borluk در مرکز شهر Kars، Camuşlu، Çallı، Purun در منطقه Kağızman و Cilavuz در منطقه ..Susuz





گشت های گل و گیاه Kars

تخمین زده می شود که بیش از دو هزار نوع گیاه گل دار در سراسر محدوده استان Kars وجود دارد، که از این تعداد صد گونه بومی هستند. دریاچه Çıldır، کوه الله اکبر و جنگل های Sarıkamış در محدوده استانی، به عنوان مناطق گیاهی مهم (IPA) شناخته شده اند. مناطق مهم گیاهی مناطق طبیعی یا نیمه طبیعی با تنوع گیاهی بسیار غنی هستند که شامل گونه های گیاهی بومی در معرض خطر و یا نادر هم می شود.









گشت گل و گیاه و تماشای پرندگان Kars

Kars که در تقاطع سرزمین های قفقاز و ایران- آناتولی که یکی از ۳۴ منطقه مهم تنوع زیستی در جهان است، با موقعیت، ارتفاع، تالاب ها، جنگل های کاج زرد، چراگاه ها و قرار داشتن در مسیر پرندگان مهاجر، یکی از با ارزش ترین سرزمین های کشور ماست. Kars، با بهشت پنهان خود؛ که صحنه های مختلف طبیعی را در برگرفته است، گزینه های بسیاری را برای تماشای زندگی جانوران مختلف از گرگ و حشرات به دوستداران طبیعت عرضه می کند.

منطقه Kars که ۳۰۸ گونه از ۴۶۵ گونه پرنده موجود در سرتاسر ترکیه را در خود جای داده است، با تالاب های مهم خود مانند دریاچه های Çıldır، Kuyucuk، Turna، Aygır، Çalı و (Deniz) Çengilli. موقعیت پرنده شناسی بسیار خوبی را برای دوستداران این فعالیت ایجاد کرده است.





گشت های فرهنگی

مسیر برف

وقایع رمان Kar (برف) Orhan Pamuk، که برنده جایزه نوبل ادبی سال ۲۰۰۶ گردید، در مرکز شهر Kars اتفاق افتاده است. مسیر ما، با الهام از این شاهکار، رؤیای خود را به یک سفر فرهنگی در میان خیابان ها و ساختمان های مرکز شهر می برد. "مسیر برف" را می توان با استفاده از نقشه که در وب سایت www.sarikamistrekking.com مهیاست طی کرد.



مسیر Malakan

Malakan ها با ریشه روسی خود بویژه به خاطر موضع خود در برابر جنگ شناخته شده اند. این جامعه که با اقتدار کلیسا و کشیشان مخالف است و هنوز هم سعی دارند بدون هیچگونه راهنمایی مانند سال های ظهور مسیحیت، به زندگی خود ادامه دهند پیش از این مجبور به مهاجرت شدند. بنابراین، Malakan هائی، که به Kars و بسیاری از کشورهای دیگر، مهاجرت کردند، زمینه های فرهنگی خود را به این سرزمین ها منتقل کردند. آثار جامعه Malakan، که در حومه شهر Kars زندگی می کنند، را می توان در بسیاری از روستاها و مقبره ها مشاهده کرد. روستای Çakmak با خانه های قدیمی Malakan و به عمل آوردن شیر که منعکس کننده فرهنگ سنتی این جامعه است، هدف اصلی این گشت است. İncesu, Çamçavuş, Yolboyu (Zaim), Boğazköy (Meli), Susuz (Cilavuz), Zöhrab, Selim, Dikme and Paşaçayırı از سکونت گاه های مهم Malakan به شمار می روند.



دهکده اکوتوریسم Boğatepe

روستای Boğatepe با تلاش خود برای بهبود به روش های تولید مرسوم از طریق برخورد درست با طبیعت و زمین، درک و فهم آنها، به عنوان معیاری برای فعالیت های اکوتوریسم در Kars. عمل می کند. نمایشگاه خانه پنیر منافع شهر Kars از گردشگری را بطور کلی و به روستا با تولید ۱۳ نوع پنیر، گیاهان دارویی، فعالیت های کوه پیمایی، و خوابگاه شبانه روزی خانوادگی را نشان می دهد. روستای Boğatepe که در ۴۵ کیلومتری Kars قرار دارد نام خود را تپه مجاور هم بخشیده است. پنیر چدار تازه، پنیر چدار کهنه، پنیر سویسی، کشک، پنیر سیسیل، پنیر tulum نازک، پنیر tulum heriye، پنیر شراب Malakan، پنیر ترشی Malakan یا tulum (از سیرابی برّه)، پنیر رشته، پنیر kelle، curuk، otlu و پنیر canak هستند



مسیرهای پیاده روی

شما می‌توانید در ماه‌های بهار و تابستان گردش لذت بخشی را در منطقه Kars داشته باشید. درّه‌های عمیق و جنگل‌های سرسبز کاج زرد بخصوص با زیبایی‌های خود، گزینه‌های ارزشمند دیگری را برای تماشای دوستداران طبیعت عرضه می‌کنند. مسیرهای پیاده روی عمدتاً از مناطق Sarıkamış و Susuz می‌گذرد. مسیرهای پیاده روی Sarıkamış شامل یک مسیر ۲۵۶ کیلومتری از ۲۱ مسیر مختلف است. دوستداران طبیعت می‌توانند در مسیرهایی معمولاً از میان جنگل کاج زرد و در امتداد درّه‌های Keklik، Komdere و درّه Inkaya پیاده روی کنند. خطر گم شدن در این مسیرها که در هر ۵۰ متر گذرگاه و در هر ۲۰۰ متر جاده خاکی نشانه‌هایی به رنگ سفید و سرخ نصب شده است، تقریباً غیر ممکن است. مختصات مسیرهای پیاده روی در Susuz بر روی GPS ۶۰ کیلومتر



طول در ۶ قسمت مختلف است. علائمی که در تقاطع های مسیر نصب شده شده است راهنمای خوبی برای افرادی که پیاده روی می کنند می باشد.

همچنین یک مسیر دوچرخه سواری به طول ۴۹۸ کیلومتر و ۴۹۰ کیلومتر مسیر جیب سفری و ون در این منطقه وجود دارد.

مختصات GPS تمام مسیرها را می توان از وب سایت www.sarikamistrekking.com کسب کرد.

راهنمای سفر گردشگری Kars و راهنمای پیاده روی Sarıkamış را می توان از طریق پست الکترونیکی innfo@sarikamistrekking.com دریافت کرد.



پیست اسکی Sarıkamış

پیست اسکی Sarıkamış. که در دامنه تپه Bayraktepe در ارتفاع ۲۶۳۴ متری واقع شده است، با مسیر طولانی اسکی خود، امکانات خوابگاه واجد شرایط، وجود جنگل های طبیعی کاج زرد طبیعی که از خطر بهمن جلوگیری می کند، از خطر بهمن، و برف های دانه درشت بلورین که تنها مختص آلپ و این منطقه است تنها در خدمت دوستداران اسکی است.

هر چند بیشتر اوقات سال هوا آفتابی است، برف شکل اولیه خود را حفظ می کند. فعالیت های مختلف ملی و بین المللی اسکی در Sarıkamış، که بدون شک از مهم ترین مراکز اسکی در کشور است صورت می گیرد. مقررات اسکی آلپ و شمال را می تواند در مناطقی که ارتفاع برف آن حدود یک متر باشد، و همچنین برای گشت های اسکی و سورتمه سواری در فاصله بین ۱۵ نوامبر و ۱۵ آوریل اجرا کرد. همچنین یک خط سیر ۵ کیلومتری "فضای باز" که در فدراسیون بین المللی اسکی به ثبت رسیده است، وجود دارد.

پیست های اسکی Bayraktepe در دشتی به ارتفاع ۲۲۰۰- تا ۲۹۰۰ متر واقع شده است. طول کل پیست با دو پیست جدید ۲۵ کیلومتر است. پنج پیست بین قله و اولین ایستگاه، و دو پیست از آنجا به پایین وجود دارد. همچنین دو پیست اضافی از قله به طرف Karanlıkdere. وجود دارد. یک پیست ۲۰۰ متری مخصوص اسنوبرد هم در این منطقه وجود دارد. یک پیست ۲۴۰۰ متر هم برای افراد تازه کار آماده شده است. پیست های شاخه دوم از نظر سطح دشواری متفاوت است. پیست Karanlıkdere در ارتفاع ۱۶۱۰ متری، دارای شیب ۲۸٪ است.

این پیست که توسط مردم Sarıkamış "پیست دیوانه ها" نام گرفته است، مخصوص اسکی بازان بسیار با استعداد است.

رفت و آمد به پیست ها بوسیله یک تله کابین با ظرفیت ۲۴۰۰ نفر در ساعت انجام می شود. این تله کابین که در زیر پا به بخاری مجهز است و با کامپیوتر کنترل می شود می تواند از میان دو شاخه پیست در مجاورت منظره جنگل کاج، در هر قسمت خود ۴ نفر را حمل کند. شاخه اول پیست با جنگل درختان کاج زرد احاطه شده است، و دارای شیب کمی است که برای افراد تازه کار مناسب است. از تله کابین برای رسیدن به قله در شاخه دوم پیست هم استفاده می شود. چهار پیست مختلف برای رسیدن به قله های Allahuekber و Aladağ و همچنین تماشای سکونت گاه های Sarıkamış وجود دارد. توجه کنید که در فرصت های استراحت در هر پیست بوفه وجود دارد.

پیست اسکی دوم منطقه Sarıkamış: سازمان آموزش اسکی و اردوی عثمان Yüce است که در نزدیکی Çamurlu در جاده Erzurum قدیمی قرار دارد. این مرکز که به نام اسکی باز ملی ما، که در یک تصادف در سال ۱۹۶۷ درگذشت نامگذاری شده است، در ۲۱۰۰ متری سطح دریا قرار دارد و دارای یک پیست ۹۶۰ متری، بعلاوه تلکه کابین آن می تواند شما را در عرض پنج دقیقه به قله برساند.



چه بخرید

دلیل اصلی عالی بودن قالی و قالی بافی در این منطقه در اهمیت گله داری به عنوان اولین شغل مردم است. یکی دیگر از سوغات های Kars، افسیدین، که از رسوبات درّه رود Keklik، که بین Şehitemin روستای و روستای Mescitli در Sarıkamış قرار دارد، بدست می آید. این ماده معدنی ارزشمند که در رنگ های سبز و سیاه و سفید در طبیعت وجود دارد به جواهرات و زیور آلات زندگی می بخشد. ما خرید فرش و قالیچه، زیورآلات شیشه ای، عسل و انواع پنیر



را به عنوان سوغات و محصولات محلی به شما توصیه می کنیم.

فراموش نکنید

بازدید از خرابه های Ani،

- لذت بردن از اسکی در پیست اسکی Sarıkamış در زمستان
- ماهیگیری بر روی سطح یخ زده دریاچه Çıldır در ماه های زمستان
- مشاهده نحوه تولید پنیر در روستای Boğatepe
- کوه پیمایی در دره های Inkaya و Komdere، Keklik، Susuz and
- عکس گرفتن از دودکش های جن در دره رود ارس و در Komdere
- عکس گرفتن از کلیسای Çengilli و دریاچه Deniz
- بازدید از قلعه های Keçivan، Micingirt و Zivi در راه قدیمی بازرگانی
- خوردن گوشت غاز خشک شده در ماه های زمستان،
- امتحان کردن میوه های Kağızman.



غذاهای محلی

تنوع Kars که دارای ساختار فرهنگی غنی است، که در آن مردم از اقوام مختلف ساکن هستند، مسلماً در فرهنگ غذاهای آن هم دیده می شود. شما وقتی در خیابان ها و یا مناطق اطراف شهر در حال گشت هستید می توانید کافه ها و رستوران هایی که در آن غذای محلی عرضه می شود را ببینید.

بدون شک، مهم ترین جزء سفره مردم Kars فرهنگ غاز است، که به صورت تشریفات مذهبی وجود دارد. غاز، که پس از خشک کردن به ویژه در ماه های زمستان بعثت شرایط جغرافیایی و آب و هوایی خشن منطقه نگهداری می شود، صدها سال یک منبع تغذیه حیاتی برای ساکنان این منطقه بوده است. علاوه بر غاز خشک، می توان سایر غذاهای محلی این منطقه را مانند سوپ گزنه خشک، برنج آبکش شده با کشمش، nezik feselli، حلوی umaç، مواد غذایی evelik، piti کباب (بزباش)، قرص نان، سیب پرکرده، رشته فرنگی نودل عدس با سیب زمینی، سوپ آرد کره و رب گوجه فرنگی، pisi، غذای gatig (آب دوغ)، kuymak، hengal (راویولی ترکی)، hasil و آب heurek.





حمل و نقل

Kars در فاصله ۱۴۲۴ کیلومتری استانبول؛ ۱۰۷۶ کیلومتری آنکارا، ۱۶۵۵ کیلومتری ازمیر؛ ۱۴۴۹ کیلومتری آنتالیا؛ ۴۳۶ کیلومتری ترابوزان؛ و ۲۰۲ کیلومتری ارزروم قرار دارد. فرودگاه Kars در ۸ کیلومتری مرکز شهر واقع شده است. انواع شرکت های هوایی پروازهای روزانه به و از استانبول، آنکارا، و ازمیر دارند.

محوطه های اتراق

روستای Boğatepe، درّه Susuz، درّه های Keklik، و Komdere، دریاچه های Kars، منطقه پیک نیک شهری رود Kars، Aygır، Kuyucuk، Turna، و Çıldır، منطقه پیک نیک Sarıkamış Soğucak، از مکان هایی هستند که شما می توانید در این منطقه اردو بزنید.

اطلاعات و راهنمای محلی

راهنمای فرهنگ و گردشگری استانی Kars

تلفن: ۰۴۷۴ ۲۱۲۲۱۷۹ - ۲۱۲۶۸۶۴

وب سایت: www.karskulturturizm.gov.tr

دفتر اطلاعات گردشگری

تلفن: ۰۴۷۴۲۱۲۶۸۱۷

مختصات و اطلاعات GPS

وب سایت: www.sarikamistrekking.com

پست الکترونیکی: info@sarikamistrekking.com

انجمن Kuzey Doğa (طبیعت شمال)

وب سایت: www.kuzeydoga.org

پست الکترونیکی: emrah@kuzeydoga.org

روستای Boğatepe (İlhan Koçulu)

GSM : ۰۵۱۶۲۱۳ ۵۳۲-۹۰+

وب سایت: www.peynirmuzesi.org



سازمان توسعه SERHAT

تلفن: ۰۴۷۴ ۲۱۲ ۵۲۰۰، فاکس: ۰۴۷۴ ۲۱۲ ۵۲۰۴

وب سایت: www.serka.gov.tr

پست الکترونیکی: info@serka.gov.tr

آدرس: Ortakapı Mah Merkez/KARS ۱۱۷:Atatürk Cad No