

راهنمای سفر جهانگردی KARS



ناشر:

سازمان توسعه Serhat

www.serka.gov.tr

تلفن: ۰۰۹۰ ۲۱۲ ۵۲۰۰، فاکس: ۰۰۹۰ ۲۱۲ ۵۲۰۴

ویرایشگر:

Ersin DEMİREL

ersindemi@hotmail.com

همکاران:

Dr. Hüseyin TUTAR, Dr. Uğur ÇALIŞKAN, İlhan KOÇULU, Sezai YAZICI,
Vedat AKÇAYÖZ، انجمن طبیعت شمال

عکس ها:

Ersin DEMİREL, Mukadder YARDIMCIEL

طراحی گرافیک:

Ali GÖÇMEN

gocmenali@gmail.com

تمام حقوق نشر محفوظ است. نوشتارها و تصویرهای داخلی این راهنما را نمی توان بدون اجازه سازمان توسعه Serhat به طور جزئی و یا کلی منتشر یا کپی کرد.

شابک : ۹۷۸-۶۰۵-۶۲۷۲۸-۶-۸

۸	Kars در باره
۱۰	گشت در شهر Kars
۲۲	مسیر سفر Kars
۳۲	گشت تاریخ
۵۲	سفری به گذشته
۵۶	سیری در طبیعت
۷۴	گشت های فرهنگی
۸۶	فعالیت های پیاده روی
۹۲	مسیرهای دوچرخه سواری
۹۸	جیب سفری - جاده اتومبیل رو خوش منظره
۱۰۲	جاده فرهنگ و ماجرای KARS-AGRI
۱۰۴	سیری در فرهنگ و طبیعت KARS-ARDAHAN
۱۰۶	جهانگردی زمستانی
۱۰۸	آنجا کجاست ؟
۱۱۰	چه بخیریم ؟
۱۱۴	حمل و نقل
۱۱۶	وسایل آسایش
۱۱۹	کرایه اتومبیل و شمار تلفن های مهم
۱۲۰	راهنما و اطلاعات محلی



قارص

جهان در حال سپری کردن یکی از سریع ترین و درخشان ترین اعصار خود در رابطه با تغییرات اقتصادی و سیاسی است. پیشرفت های سریع در زمینه علم و تکنولوژی کشورها را بیشتر به هم نزدیک کرده، و باعث شده است تا اطلاعات تولید شده به سرعت منتشر شود و مورد استفاده قرار گیرد. یکی از کاراترین روش هایی که اخیراً برای رسیدن به یک توسعه نو و پایدار ابداع شده است مفهوم توسعه منطقه ای است.

امروز در چهارچوب این دیدگاه جدید، "سازمان های توسعه منطقه ای" در چندین کشور ایجاد شده است. هدف این سازمان ها بررسی استعدادها، مزایا، مشکلات، فرصت ها و تهدیدهای رو در روی مناطق، و به کارگیری سیاست های تدوین شده، موجب رونق اقتصاد منطقه شده و رقابت پذیری اقتصادهای محلی و همکاری و تخفیف نابرابری های ناشی از عقب افتادگی در بین مناطق را تقویت کنند.

هدف سازمان ما که در مناطق Ağrı, Ardahan, Iğdır و Kars در چهارچوب برنامه منطقه درجه دو TRAZ در حال اجراست تعیین منابع و فرصت ها، و سپس اعتلای رفاه اجتماعی-فرهنگی و رفاه اقتصادی مردم بر اساس اهداف توسعه منطقه ای، و همچنین عرضه زیبایی های منطقه به مردم کشور و جهان است.

بهره برداری از استعدادهای اکوتوریسم و عرضه آن به انسان مدرن امروزی که به دنبال بازشناسی خود است، از راه های مختلفی مانند بهره گیری از تورهای تاریخی شهر، اردو زدن، کوهنوردی، پیاده روی و دوچرخه سواری در کوهستان انجام می شود. این امر در صورتی میسر است که توازن بین استفاده و محافظت از آثار تاریخی و اجتماعی که ناقل فرهنگ های قدیمی هستند، و همچنین زیبایی های طبیعی حفظ شود. در این رابطه، راهنمای سفر Kars دومین مرحله کار خود که از پیاده روی در مسیرهای Sarıkamış شروع می شود و با فعالیت های Ağrı, Ardahan و Iğdır پایان می پذیرد را به اجرا می گذارد.

با در نظر گرفتن این اهداف، این کتابچه راهنما برای استفاده افرادی که قصد استفاده از زیبایی های تاریخی، فرهنگی و طبیعی منطقه ما را بدون تخریب زندگی طبیعی دارند تهیه شده است، و من از آقای Ersin DEMİREL به خاطر تلاش های صادقانه ایشان، آقای İlhan KOÇULU و آقای Vedat Akçayöz برای همفکری، رایزنی و ارائه نظراتشان، و متخصص و هماهنگ کننده جهانگردی سازمان ما دکتر Uğur ÇALIŞKAN برای مساعی و همکاری های صادقانه ایشان سپاسگزاری می کنم.





مرکز شهر Kars

"جامه ای می داند که از پشم شتر و گوسفند بافته شده است" و Karsak به معنی "پوست روباه صحرا که برای تولید خز از آن استفاده می شود" را می داند.

نظریه دیگری در مورد نام این شهر وجود دارد حاکی از این است که از نام Corsacs، که یک طایفه ترک در سال های ۱۳۰-۱۲۷ قبل از میلاد از قفقاز آمده و در Kars ساکن شده اند، آمده است. بیشتر این منطقه با این مشخصات جغرافیائی و ارتفاع متوسط ۱۷۶۸ متر، را دشت تشکیل می دهد. کوه های بسیار مهم آن عبارتند از الله اکبر، Aşağıdağ و Kısır. Akbaba. Aladağ. چندین دریاچه هم با اندازه های مختلف در استان Kars وجود دارد که بزرگترین فلات آناتولی شرقی را در بر دارد. این تالاب های آبی رنگ شامل Turna, Erhan, Çenklice, Karzak, Aygır, Lavaşin و Çenekçi, Kuyucuk, Çatı, Deniz ارس, Arpaçay, Kura و Kars رودهای اصلی استان بشمار می روند.

پوشش گیاهی طبیعی شهر که فاقد جنگل است را خلنگ زارها تشکیل می دهد. بیشتر جنگل ها دارای کاج زرد (*Pinus sylvestris*) هستند که در سرتاسر منطقه Sarıkamış دیده می شود. منطقه Kars را تپه های سبز و اراضی مسطح در برگرفته است که یکی از سیستم های بوم شناختی مهم است. نزدیک به ۱۲۵۰ گونه گیاهان گل دار به طور طبیعی در این منطقه می رویند. حدود صد گونه از این گیاهان از نادرترین گونه ها هستند که در نقاط دیگر جهان وجود ندارند. گونه های متعددی از این گونه های گیاهی وجود دارند که نام "Kars" را در خود دارند. *Lathyrus karsianus*, *Festuca karsiana*, *Allium karsianum*, *Caucalis karsianum* and *Nonea karsensis* نمونه هایی از این گونه ها هستند.



Kars که در بزرگترین و وسیع ترین دشت منطقه آناتولی قرار دارد، دروازه ترکیه به قفقاز و آسیای مرکزی محسوب می شود این شهر در طول تاریخ اهمیّت خود را به خاطر موقعیّتش به عنوان محل تقاطع راه های بازرگانی قدیمی حفظ کرده است.

نفوذ فرهنگ های عصر مس،عصر برنز، و اوائل عصر آهن، و همچنین سلطه سیاسی کلدانیان، سکائی ها، کریمه، ایرانیان، رومیان، ارمنی ها، ساسانیان، امویان، عباسیان، روم شرقی، باگرات ها، سلجوقیان،سالتوکیدهها، مغول ها، گرجی ها، قره قونلو ها، آق قونلوها، عثمانی ها، روس ها، و دولت های ترک که در این منطقه زندگی می کرده اند دیده شده است و تاریخ اولین مهاجرت به ۱۳۰۰۰ سال قبل از میلاد باز میگردد. در سرزمین های امروزی بسیاری از قبایل و ملیّت ها زندگی می کنند و جمیعیّت اصلی آن را بومیان، کردها، ترکمن ها و آذری ها تشکیل می دهد و اقلیّت های Malakan و دوخوبرها نیز وجود دارند.

در منابع آشوری (قرن دوازدهم قبل از میلاد) اولین نام این منطقه Daiaeni ذکر شده است، و در منابع کلدانی (قرن نهم قبل از میلاد) از آن به نام Diauehi خوانده شده است. منطقه مسکونی، که در کتاب جغرافی استرابون به نام Corzene خوانده شده است، در کتاب راهنمای جغرافی بطلمیوس قرن دوّم میلادی Cha(o)rsa نامیده شده است. در منابع گرجی از آن به نام Kari (دروازه) یاد شده است. در قرن یازدهم، محمود الکاشغری نام Kars را منسوب به






بهترین و مؤثرترین راه برای سیاحت در این شهر خیابان گردی است. شما می توانید کنجکاو خود را نسبت به شهر فقط با قدم زدن اقناع کنید و با دیدن گوشه و کنار شهر به یک زیبایی درونی دست یابید. این ها مسیرهای گشت های اکتشافی هستند که ما برای شما آماده کرده ایم، که شامل مرکز تاریخی شهر هم می شود:

گشت شهر بلند

این محله مهاجر نشین Kars که در دوره سلطه روس ها از ساختمان قدیمی عثمانی در محله Kaleiçi به محله های Ortakapı، جمهوریّت، و یوسف پاشا منتقل شد، دارای یک نقشه شطرنجی است که شامل خیابان های عمود بر هم می شود. این گشت طولانی شهر تقریباً از تمام آثار تاریخی داخل محوطه قدیمی این محله مهاجر نشین می گذرد. سفر ما از موزه ای شروع می شود که در شمال شرقی شهر قرار دارد. آثار دست ساز بشر متعلق به دوران پارینه سنگی، برنز باستانی، کلدانی رومی روم شرقی مسیحی سلجوقی و عثمانی در موزه باستان شناسی که همچنین دارای یک سالن فرهنگ شناسی نیز می باشد به نمایش گذاشته شده است. شما در یک سفر طولانی که از دوران باستان شروع می شود،



شاهد سرمایه های تاریخی و فرهنگی بازمانده از تمدن های قدیمی که در Kars ساکن بوده اند، هستید. پس از پایان گشت موزه، ما شروع به قدم زدن در خیابان جمهوریّت می کنیم. اولین ساختمان تاریخی که در سمت چپ ما به آن بر می خوریم بنائی است که امروز شورای شهر از آن استفاده می کند. این ساختمان قدیمی که در قرن نوزدهم به سبک معماری بالتیک و به عنوان ساختمان اداره راه آهن ساخته شده است، بعداً در سال های پس از اعلام



کلاه فرنگی Aynalı (آئینه)

جمهوری به گمرک خانه Kars تبدیل شد، و در سال ۲۰۰۱ به صورت اولیه خود باز سازی شد. در سمت چپ مقبره کاظم Karabekir پاشا و ایستگاه راه آهن قرار دارد ما به راه خود در خیابان جمهوری ادامه می دهیم.

در سمت راست، ساختمان های قدیمی روسی که در منطقه نظامی قرار دارند توجه ما را به خود جلب می کنند. به نظر می رسد که این ساختمان های تماشایی با ظاهر محکم و زیبایی خود به گذشت زمان اعتنایی ندارند.

این بار کمی جلوتر ما به عمارت کلاه فرنگی Aynalı (آئینه) بر می خوریم، که به نام Yazıcıların Evi (خانه کارمندان) هم شناخته می شود. ساختمانی که در رمان "Kar" (برف) ادیب مشهور برنده جایزه نوبل، Orhan Pamuk از آن به نام خانه معروف بیگ نام برده شده است، در قرن نوزدهم به سبک معماری بالتیک ساخته شده است. در سمت نمای بیرونی شمالی کلاه فرنگی آئینه که به صورت یک طبقه و با شمای مستطیل شکل طراحی شده است، لوحه ای نصب شده است که سال ۱۸۹۳ بر روی آن نقش بسته است.

وقتی به استادیوم شهر می رسیم، از مسجد Fethiye که در گوشه آن قرار دارد، به طرف خیابان Ordu که در سمت راست قرار دارد می پیچیم. این ساختمان که در اواخر قرن نوزدهم توسط روس ها به عنوان کلیسا ساخته شده است، دارای منظره زیبایی است. در سال ۱۹۸۵ با اضافه کردن دو مناره به کلیسای نظامی روسی Alexander Nevski که در یک دوره خاصی ساخته شده است، آن از آن به عنوان مسجد استفاده می شود. میدان جمهوری که کمی جلوتر از مسجد Fethiye قرار دارد با مجسمه آتاتورک تزئین شده است. این تصویر گیرا با منظره از ساختمان شورای استان که در سمت راست قرار دارد تکمیل شده است. این بنای عظیم که در سه کیلومتری مسیر ما قرار دارد و نمای بیرونی آن از سنگ چخماق ساخته شده است به گشت ما جنبه زیبایی شناسی می دهد. این ساختمان که در سال های اول جمهوری محل استقرار



مسجد Fethiye

Ziraat Bankası (بانک کشاورزی) بود پس از سال ۱۹۸۴ برای مدتی از آن به عنوان دبیرستان آناتولی استفاده می شد.



پس از مدتی که در تقاطع بعدی از خیابان Ordu گذشتیم به طرف چپ می رویم. قبل از این که وارد خیابان شهید یوسف بیگ شویم، باید از چادر **Aşıklar** (عشاق) و ساختمان کانون و کلاهی **Kars** عکس بگیریم.

اولین محل تاریخی که در این خیابان به آن بر می خوریم کافه **Eski Kars Evleri** (خانه های قدیمی **Kars**) در طرف راست است. سپس می توانید سرای معلمان و خانه فرهنگ **Kars** را در طرف چپ ببینید. شما می توانید بروشورهای تبلیغی و اطلاع رسانی را از اداره مدیریت اطلاعات فرهنگ و جهانگردی استان که در جنب خانه فرهنگ که زمانی به عنوان زندان زنان از آن استفاده می شد، قرار دارد، تهیه کنید.

کمی جلوتر از ورود به خیابان در طرف راست و قبل از ساختمان استانداری، به طرف خیابان **Faik Bey** می رویم. فرماندهی پلیس در سمت راست آن طرف خیابان قرار دارد، و اداره مدیریت محیط زیست و جنگل درست در مقابل ماست.



پس از آن که به طرف چپ خیابان پیچیدیم به راه خود ادامه می دهیم. پارک Mesut Yilmaz که یکی از مهم ترین فضاهای سبز شهر است در قسمت راست و در مقابل عمارت Dere Tabya و Meçhul Asker (سرباز گمنام) در طرف چپ قرار دارد اولین محل استراحت ماست. عمارت حیدر علی اف در آن طرف ساحل منحنی رود آرام Kars قد افراشته است.

خیابان شهید Hulusi Aytekin که از انتهای پارک شروع می شود، دومین مسیر ماست. مهم ترین مکان تاریخی در این خیابان ساختمان Hekimevi (خانه پزشک) است که در سال ۱۸۹۴ برای خانواده Cheltikov ساخته شده است. ما این ساختمان را که یکی از نمونه های زیبایی معماری روسی است پشت سر می گذاریم، و دوباره از طرف مقابل شروع به راه رفتن به طرف خیابان Ordu می کنیم. در طول این خیابان که با ساختمان های قدیمی و تاریخی در دو طرف آن به یک موزه هوای آزاد شبیه است، شما نمی توانید دور بین عکاسی را از خود دور کنید.

اولین ساختمان در این خیابان که کمی به طرف راست متمایل است ساختمان مدیریت بهداشت استان در طرف راست است. در مدخل شرقی این ساختمان سه طبقه که در سال ۱۹۰۷ به سبک بالتیک ساخته شده است، ستون های کاذب و دکوراسیون های گل بوته ای نظر را به خود جلب می کند. از این ساختمان مدتی پس از اعلام جمهوری به عنوان بیمارستان استفاده می شده است. درست در کنار این ساختمان شورای آذربایجان قرار دارد و در آن طرف خیابان مهمان سرای اداره دارائی که در سال ۱۸۹۷ ساخته شده است و برای مدتی از آن به عنوان دادگاه استفاده می شده استف قرار دارد. در وسط قسمت عریض خیابان Ordu پارک و مجسمه آتاتورک قرار گرفته است.


Hekimevi (منزل Cheltikov)




ساختمان اتاق صنعت و بازرگانی به ترتیب در سمت راست و اقامتگاه قدیمی استاندار (کاخ Stavuski) در طرف چپ پارک قرار گرفته اند. این کاخ که در سال ۱۸۸۳ توسط روس ها ساخته شده است، و در پنج کیلومتری مسیر گشت شهری ماقرار دارد، دارای یک طبقه است و به شکل "U" طراحی شده است. مهم ترین اتفاقی که در این ساختمان که دارای ستون های کاذب و برجسته کاری بر روی دیوارهای ورودی جلو خود است روی داده است امضاء معاهده Kars در ۱۳ اکتبر ۱۹۲۱ است. ساختمانی که پس از اعلام جمهوری به عنوان اقامتگاه استاندار از آن استفاده می شد پس از نوسازی که از سال ۲۰۰۵ شروع شده بود در سال ۲۰۱۰ به عنوان "اموال غیرمنقول فرهنگی" به ثبت رسیده است. ساختمان اتاق صنعت و بازرگانی که در مقابل کاخ قرار دارد ساختمان دیگری است که در اواخر قرن نوزدهم استفاده از آن شروع شده است. این ساختمان هم که با سنگ های تراشیده چخماق و توف به عنوان خانه زمستانی ساخته شده است، در دوره جمهوری مورد استفاده بوده است. در تاریخ ۶ اکتبر سال ۱۹۲۴ آتاتورک از این اثر تاریخی، که نمای بیرونی آن با پله های سنگی تزئینی آراسته شده است، توسط بازدید کرده است.

بنای تاریخی بعدی ساختمان اداره دارائی است که به سبک معماری مرسوم معاصر ساخته شده است. تزئینات کاذب بر روی دیوارهای خارجی بنا که به صورت سه "L" طراحی شده است تماشائی است. از تاریخ اعلام جمهوری تا سال ۱۹۸۰ این ساختمان اقامتگاه فرماندار Kars بوده است. در مقابل این ساختمان امروز دبیرستان آناتولی قاضی Kars قرار دارد که برای مدتی به عنوان کالج تربیت دختران از آن استفاده می شده است. در ادامه راه، بعد از عبور از کنار مدیریت امور جوانان و ورزش استان، به خیابان Faik Bey می رسیم.

اگر به طرف چپ بپیچیم و در سر چهار راه دوباره



نمونه معماری بالتیک



اتاق بازرگانی



به طرف چپ برویم، در حال قدم زدن در طول خیابان قاضی احمد مختار پاشا هستیم. مقصد اول ما عمارت قاضی احمد مختار پاشاست که در ربع اول قرن نوزدهم به سبک معماری عثمانی ساخته شده است. بالکن های تزئینی این بنای تاریخی که در طول جنگ عثمانی-روسیه ۷۸-۱۸۷۷ از آن به عنوان مقر فرماندهی جبهه شرقی فرمانده احمد مختار پاشا استفاده می شده است، مهم ترین اثر هنری عصر شناخته شده است. از این بنا امروز به عنوان نمایشگاه هنری استفاده می شود.

در مقابل این عمارت اقامتگاه قدیمی جهانگیر زاده ابراهیم بیگ، رئیس دولت قفقاز جنوب غربی، قرار دارد. از این عمارت که همچنین به نام عمارت Yaşar Çelebi مشهور است برای مدتی به عنوان ایستگاه فرستنده رادیویی Kars استفاده می شد. پس از آن به ترتیب از کنار مدرسه ابتدائی Fevzi Pasha، انجمن تاریخ جهانگردی و فرهنگ Kars، مرکز اجتماعات، و برج ساعت عبور می کنیم، به بالای تپه می رسیم. در طرف راست ما، مسجد Merkez (مرکزی)، جایی که زمانی کلیسای اورتودوکس روسی بود، قرار دارد. ما به راه خود به طرف پائین تپه به سوی رود Kars ادامه می دهیم. از کنار کنسولگری قدیم روسیه (عمارت Haşim Arıkan) اقامتگاه Resul Yıldız، ساختمان های هنرستان دولتی دانشگاه قفقاز می گذریم تا به بوتیک هتل Kars برسیم. این ساختمان دو طبقه که با سنگ های چخماق تراشیده، به شکل "L" طراحی شده است دارای تزئینات سنگی تماشائی بر روی دیوارهای خارجی است. از این ساختمان پس از بازسازی در سال ۲۰۰۱ به عنوان هتل استفاده می شود.



مکان تاریخی بعدی مدرسه ابتدائی عصمت پاشاست، که تاریخ احداث آن به قرن نوزدهم باز می گردد و آثاری از معماری بالتیک در آن دیده می شود. این ساختمان دو طبقه سنگی "U" شکل برای استفاده نظامی ساخته شده است.

از این ساختمان از سال ۱۹۲۳ به عنوان مدرسه استفاده می شده است. زمانی که از کنار این مجموعه می گذریم، این بناهای تاریخی با مناظر تماشایی خود یکایک به صف ایستاده اند. آخرین محل دیدنی در این خیابان محل اقامت Tuncer G's (Güvensoy) در رمان "Kar" (برف) است. این ساختمان زرد رنگ، که با تزئینات و حکاکی های روی در آن، در سال ۱۸۹۰ ساخته شده است منظره زیبایی را بوجود آورده است. ساختمان بازار قدیمی که تحت مالکیت شخصی نوسازی شده است، جای خود را در داخل بافت تاریخی Kars حفظ کرده است. در آن سوی بازار مسجد یوسف پاشا از دوران عثمانی قرار گرفته است.



دبستان عصمت پاشا

وقتی دوباره به خیابان Hulusi Aytekin باز می گردیم Demirköprü (پل آهنی) بر روی رود Kars به ما خوشامد می گوید. به دست چپ می پیچیم، و به گشت تاریخی و فرهنگی خود ادامه می دهیم پس از عبور از کنار خانه های یک طبقه رنگ و رو رفته و باغ چای مهندسی در کنار رود Kars از روی Tahta Köprü (پل چوبی) به آن سوی رود می رویم. در اینجا اگر احساس خستگی می کنید، می توانید با نوشیدن یک فنجان چای به استراحت پردازید.



هنرستان دولتی دانشگاه قفقاز

حمام ترکی Topçuoğlu، که در سال ۱۷۴۲ ساخته شده است، در سمت چپ ماقرار دارد. این ساختمان با سنگ های صاف ساده و در جهت شرق به غرب ساخته شده است. Taşköprü (پل سنگی) که یکی از صدها پل قوسی مربوط به دوران عثمانی است، بین حمام ترکی مظلوم آقا و خانه نامیک کمال قرار دارد. این پل که دارای سه طاق است، در سال ۱۵۷۹ به فرمان سلطان مراد سوم و تحت نظارت لاله مصطفی پاشا ساخته شده است، پس از سیلی که در سال ۱۷۱۵ جاری شد بازسازی شده است. حمام ترکی مظلوم آقا، که بزرگترین حمام ترکیه در استان Kars محسوب می شود، در کنار یک پل با ۵۴ متر طول و ۸ متر عرض قرار دارد.





عمارت احمد توفیق پاشا

حمام ترکی که در وسط آن یک استخر بزرگ قرار دارد، پس از بازدید پوشکین نویسنده روسی در سال ۱۸۲۹ محلی برای نمایش گالری های هنری در زمان حاکمیت روسها، بوده است. اثر تاریخی بعدی محل اقامت شاعر معروف نامیک کمال است، که امروزه به عنوان مرکز ارتباطات از آن استفاده می شود. عبداللطیف پاشا پدربزرگ شاعر هنگامی که در سال های ۱۸۵۳-۱۸۵۴ به عنوان استاندار در Kars منصوب شده بود در این مکان اقامت داشت.

در ساحل مقابل حمام ترکی مرادیه (İlbeyoğlu)



استخر شنای سر پوشیده

قرار دارد، که یکی دیگر از ساختمان دوران عثمانی است. این بنا که قدمت آن به ۱۷۷۴ می رسد، یک حمام ترکی ایوان دار محسوب می شود. در کنار آن، عمارت احمد توفیق پاشا قرار دارد که به نظر می رسد در برابر اثرات بی وقفه زمان مقاومت می کند. این بنا که به فرمان حاجی ایوب بیگ از مردمان اصیل اهل Kars ساخته شده است یکی از ساختمان های زیبای شهر است.

در حالی که رود Kars در سمت راست ما قرار دارد به راه خود ادامه می دهیم.




بقایای کلیسای کاتولیک ارمنی در دامنه تپه ای که در طرف راست قرار دارد، دیده می شود. به زودی، ما خود را مقابل عمارت پاشا می بینیم که یکی از بناهای قرن نوزدهم به سبک بالتیک است. این اقامتگاه با شکوه که زمانی میزبان مقامات عالیرتبه دولتی بوده است، بر روی ظروف خود علامت موسسه علوم اجتماعی دانشگاه قفقاز دارد.

در دامنه راست درّه، که به تدریج تندتر و تنگ تر می شود، قلعه و استحکامات Kars قرار دارد، و در سمت چپ آن ساختمان های تاریخی ویران شده ای که در یک ردیف قرار دارند دیده می شود. درّه Dereiçi که در چهارچوب طرح تحول شهری نوسازی خواهد شد، بخصوص در ماه های بهاری سرسبز است. با صدای رود Kars، از سر و صدای شهر دور می شویم و به İkinci Taşköprü (پل دوم سنگی) که در سال 1855 ساخته شده است می رسیم. کمی جلوتر از پل، که بین استحکامات عربی و انگلیسی قرار دارد، Kent Ormani (جنگل شهری) وجود دارد، که محلی برای گردش دسته جمعی است.

پس از گذشتن از Taşköprü، به طرف Kale حرکت می کنیم. در سمت چپ یک تپه کم شیب یک کیلومتری، شاهد استحکاماتی هستیم که در دوره عثمانی برای ایستادگی در برابر دشمن ساخته شده است. ما به طرف پله هائی می رویم که در پایان به جایی می رسد که جاده دارای یک پیچ تند است، و به قلعه که یکی از نمادهای شهر محسوب می شود منتهی می شود. باغ چای که در این محوطه تاریخی قرار دارد نیز به عنوان محلی برای تماشای مناظر، امکان استفاده از بهترین سرگرمی ها در طول این سفر 10 کیلومتری را می دهد.


قلعه Kars، در سال 1153 توسط وزیر Vezir Firuz Akay و به فرمان سلطان ملک عزالدین، در دو قسمت داخلی و خارجی ساخته شده است. به نظر می رسد که این قلعه پس از خرابی های وارد شده در طول و بعد از حملات در دوره های مختلف و باز سازی آنها اصالت خود را حفظ کرده است. تا به امروز فقط 7 سنگر از 220 سنگر اصلی که با خرده سنگ های چخماق در 3.5 کیلومتر از دیوار قلعه ساخته شده است جان سالم به در برده است. در مجموع این قلعه دارای چهار در ورودی است: Su Kapısı (دروازه آب یا Kağızman، Çeribaşı) (دروازه میانی)، دروازه بهرام پاشا و Ana Kapı (دروازه اصلی) که به طرف صخره باز می شود. همچنین مقبره ای در دروازه اصلی قلعه وجود دارد که دارای طاقی با کاشی لعاب دار است، که به یادبود Celal Baba که در حمله مغول در سال 1239 درگذشته بود ساخته شده است. در بالاترین نقطه تپه که قلعه بر روی آن قرار دارد گورستان Arap Baba، در محلی که امروز فرستنده های رادیویی نصب شده اند، اند دیده می شود. پس از مطالعه نقشه شهر، که در دوران روس ها از شبکه استحکامات قلعه طراحی شده است، مسیرمان را تا خروج از طریق دروازه Kağızman ادامه می دهیم. قصر بیگلر بیگی، با دیوارهایی که تنها از آن باقی مانده است در محلی مشرف بر شهر قرار دارد. این ساختمان که با فرمان لالا مصطفی در سال 1579 ساخته شده است، تا سال 1918 به عنوان مقر دولت مورد استفاده قرار گرفته است.





همانطور که راه خود را به طرف رود Kars ادامه می دهیم، به مقابل کلیسای دوازده حواری (مسجد Kümbet) و مسجد Evliya که در آن زبان ها و بافت های قومی در هم آمیخته اند، که بازتابی از جامعه شناسی شهر است، می رسیم. بام کلیسا و مناره مسجد که به شکل یک مخروط نوک دار در کنار همدیگر افراشته شده است، نشان دهنده تعامل فرهنگی است که زمانی بین ادیانی که با هم زندگی می کردند وجود داشته است. Kümbets (مقبره های بزرگ) که توسط ترکان سلجوقی با الهام از سقف کلیسای مذکور ساخته شده است، نمونه دیگری از تعامل فرهنگی است. نقش های سنگی دوازده حواری و زیورآلات مختلف اطراف گنبد کلیسای قدیمی که توسط شاه عباس باگرات ارمنی در سال ۹۳۷ ساخته شده است جلب توجه می کند. پس از تهاجم روسیه در سال ۱۸۷۷ بنائی که در سال ۱۰۶۴ توسط سلجوقیان به مسجد تبدیل شده بود، به صورت کلیسای جامع Kale در آمد. این اثر اصیل که از سال ۱۹۶۴ به عنوان موزه از آن استفاده شده است، از سال ۱۹۹۳ دوباره به خدمت مسجد در آمد. مسجد Evliya، که توسط Lala مصطفی پاشا در سال ۱۵۷۹ ساخته شده است، در کنار مسجد Kümbet قرار دارد. بقعه ابوالحسن خرقانی در حیاط مسجد واقع شده است. خرقانی که نام واقعی او علی بن احمد جافر است، در جنگ سلجوقیان با روم شرقی که در سال ۱۰۳۳ در نزدیکی Kars اتفاق افتاد شهید شد. نظرات این مرد صوفی که بر فلاسفه ای مانند احمد Yesevi و مولانا تأثیر داشته است، در اثری به نام نورالعلم تألیف شده است.

ما آخرین قسمت از سفر خود را به بازدید از بناهای تاریخی در خیابان آتاتورک اختصاص می دهیم. ساختمان های مسجد یوسف پاشا، که در سال ۱۶۶۴ به دستور بیگریگی (فرماندار) Kars سید یوسف پاشا ساخته شده است، سازمان توسعه Serhat، شهر قدیمی،





ساختمان قدیمی شهرداری

تئاتر شهر Kars و خانه های قدیمی روسی مکان های مهمی هستند که مسیر گردش ما را زینت می بخشند.

ساختمان قدیمی شهرداری، که در سال ساخته شده است، با زیور آلات سبک باروک خود به خصوص به خیابان زیبایی می بخشد. این ساختمان که به عنوان اولین دبیرستان دخترانه شهر شناخته می شود، در سال ۲۰۰۵ مرمت شد.

“گشت طولانی شهر” ما در محلی که خیابان های اتاتورک و Faik Bey همدیگر را قطع می کنند پایان می پذیرد. شما می توانید در یک کافه یا رستوران این خیابان به استراحت بپردازید، و یا از مغازه هایی که محصولات محلی مانند پنیر می فروشند خرید کنید.

گشت کوتاه شهر

سفر ما که همان مسیر “گشت طولانی شهر” را طی می کند از موزه باستان شناسی شروع می شود و به طرف مسجد Fethiye که در نیش خیابان Ordu قرار دارد ادامه پیدا می کند و از آنجا به مسیرهای مختلفی منشعب می شود. این مسیر از تمام طول خیابان Ordu می گذرد و از میان خیابان های قاضی احمد مختار پاشا و اتاتورک عبور می کند. و از آنجا، پس از گذشتن از (پل سنگی)، و توقف در کنار مسجد Vaizoğlu Vaizoğlu و کلیسای دوازده حواری، در قلعه Kars پایان می پذیرد. کسانی که فرصت دارند می توانند از مساجد دوران عثمانی مانند: Vaizoğlu، Küçük Abdiağa، Büyük Abdiağa، یوسف پاشا، Hacı Seydi، علی آقا، Laçın Bey، کلیسای Beşik (گهواره) در محله Kaleiçi و ساختمان های تاریخی دیگر بازدید کنند.





مسیر سفر Kars

مسیر سفری که می‌توانید از طریق آن از تمام مکان‌های طبیعی و تاریخی در داخل محدوده استان Kars با اتومبیل دیدن کنید.




روز اول

Gölbashi - Kayadibi - Ortalar - Çakmak - Kars


دریاچه Aygır - روستای Boğatepe

پس از گشت کوتاهی در شهر Kars، از خانه Malakan در روستای Malakan Çakmak که از آن به عنوان موزه استفاده می شود دیدن می کنیم. پس از آن نوبت به گشت در روستای Boğatepe که به خاطر محصول پنیر خود، گیاهان داروئی خشک و فرآورده های کشاورزی طبیعی مشهور است، می رسد. ما سر شب را در روستای Boğatepe می گذرانیم.



روز دوم

Susuz - آبشار - Boğatepe
Doğruyol - Çıldır دریاچه - Arpaçay - Porsuklu -
Arpaçay - Doğruyol - Akçakale (۹۸ کیلومتر)
اولین مقصد ما آبشار Susuz و غار Cilavuz است. پس
از آن با اتومبیل در امتداد ساحل شرقی دریاچه Çıldır
به گردش می پردازیم. از سنگ های عظیم ماقبل تاریخ
که به شکل تپه درآمده اند در جزیره Akçakale و یک
کلیسا در روستای Doğruyol دیدن می کنیم. پس از
شرکت در جشن ماهی در کنار دریاچه Çıldır، همان
مسیر را به عقب طی می کنیم و از یک کتیبه کلدانی در
Taşköprü دیدن می کنیم. در پایان این روز طولانی و
خسته کننده، در منطقه Arpaçay اتراق می کنیم.



آبشار Susuz

روز سوم

پل - Tepecik - Okçuoğlu - Değirmen - دریاچه سدی
 - Küçükçatma - Kuyucuk - دریاچه Kuru - Ince - دژه -
 Akyaka - Kalkan - قلعه - Kayaköprü - Hamzagerek -
 دریاچه سدی - Arpaçay - کلیسا Yağikesen - کلیسا
 Oğuzlu - Arasoğlu - خرابه های - Ocaklı Ani (83 km)
 در صبحگاه، پس از تماشای پرندگان در دریاچه Kuyucuk
 از قلعه Tignis - Kalkan، در نزدیکی Akyaka دیدن
 می کنیم. پس از آن از طریق روستای Kayaköprü به
 منطقه مسکونی Oğuzlu و Yağikesen با ساختمان های
 سنگی قدیمی می رسیم و در کنار یک کلیسا توقف می
 کنیم. آخرین مقصد امروز ما محوطه باستانی Ani با ویرانه
 های پراکنده آن است. توجه داشته باشید که یک محوطه
 اردوگاهی دیگر هم در روستای Ocaklı وجود دارد.



روز چهارم

- Digor - Kozluca - Esenkent - Ocaklı
- Kars - Mreni Karabağ - Kilittaşı (۷۰ کیلومتر)
روستای Kozluca، با دو کلیسا آن، که اولین مقصد ما در
روز چهارم است در فاصله حدود هفت کیلومتری دریاچه
Esenkent قرار دارد. سپس از Beşkilise (پنج کلیسا)
که تنها ساختمان باقیمانده در دره های عمیق در منطقه
Digor است دیدن می کنیم. پس از آن، سفر خود را
با دیدن کلیساهای Kilittaşı و Mreni قره باغ پایان می
دهیم. در پایان سفر از طریق ساحل دریاچه Çali، در مرکز
شهر Kars به استراحت می پردازیم.



روز پنجم


Sarıkamış - Selim - Kars (۵۴ کیلومتر)

ما از استراحتگاه شکار کاترینا، کلیسای Yanık و تعمیرگاه راه آهن در مرکز منطقه Sarıkamış دیدن می کنیم. پس از صرف نهار، از آرامگاه شهیدان دیدن می کنیم و دیداری هم از قلعه (Toprakkale) که روبروی درّه Keklik قرار دارد داریم. دوستداران طبیعت می توانند در رایحه خوش جنگل های کاج زرد پیاده روی کنند. پس از صرف شام این روز را در مرکز فرهنگی Sarıkamış به پایان می بریم.



روز ششم


Zivin - قلعہ - Karaorgan - Handere - Sarıkamış
- Altınbulak - قلعہ - Micingirt - پنج کلیسای Karakurt -
- Geyiktaş - Kağızman (۷۲ کیلومتر)
روز ششم را با دیدار از کاخ های Zivin و Micingirt
در مسیر تاریخی شروع می کنیم. پس از بازدید از
کلیسای Karakurt در مرکز Karakurt. فرصتی برای
صرف نهار پیدا می کنیم. و با تماشای مناظری از
خانه های سنگی، دودکش های جن و باغستان ها به
منطقه Kağızman که آخرین مقصد ما در آن شب
است می رسیم.



روز هفتم

Kağızman - کلیسای Çengilli - دریاچه Deniz - Kozlu -
سنگ نوشته های Camuşlu - Çaybük - منطقه مسکونی
Kars - Paslı - Keçivan - قلعه Tunçkaya - Purut Kaya
(۷۲ کیلومتر) -

پس از دیدن کلیسای Çengilli با آن نمای چشمگیرش، و دریاچه Deniz. به یکی از مهم ترین سرمایه های تاریخی آناتولی، لوحه های سنگی Camuşlu می رسمیم. پس از دیدن خانه های سنگی Purut در روستای Çukurayva و قلعه Keçivan در Tunçkaya هنگام ظهر به مرکز شهر باز می گردیم.



نقشه مسیر گشت Kars






شهر باستانی **Ani**




شهر باستانی Ani

Ani، به عنوان یکی از بزرگترین و مهم ترین شهرهای باستانی کشور، در ساحل غرب درّه Arpacay که مرز ما با ارمنستان است قرار دارد. محوطه باستان شناسی روستای Ocaklı، که در فاصله ۴۱ کیلومتری از مرکز استان قرار دارد، به عنوان مقصد جاذبه ابریشم اهمیت خود را برای قرن ها حفظ کرده است. این شهر باشکوه، ۵۰۰۰ ساله، محل سکونت اقوام گوناگونی بوده است. غارهای واقع در درّه رود Bostanlar در نزدیکی شهر، برای مدّت های طولانی به عنوان یک سکونت گاه به تاریخ بشر خدمت کرده است. یک دیدار کامل از ویرانه های Ani که با حدود ۵.۴ کیلومتر از دیوار شهر احاطه شده است، نیاز به یک روز صرف وقت دارد. از باشکوه ترین آثار این منطقه می توان به دیوارهای شهر Kars، دروازه Aslanlı، دروازه Ateşgede، دروازه Hidirellez، قصر سلجوقی، کلیسای شاه Gagik، کلیسای جامع Ani، کلیسای Abukhamrents، مسجد Ebu Menuçehr، کلیسای Honents تیگران، کلیسای Keçek، کلیسای دختران، پل جاذبه ابریشم، قلعه داخلی، قلعه دختر، دیر دختران اشاره کرد.



دیر دوشیدرگان



حمام ترکی و کلیسای Aziz Prkich



نقشه شهر باستانی Ani



شرح نقشه Ani

- | | |
|--|--|
| ۱ - کلیسای Çoban | ۲۱ - دیر دوشیزگان |
| ۲ - جاده Kars | ۲۲ - دروازه Divin |
| ۳ - دیوارهای شهر Ani | ۲۳ - پل جاده ابریشم |
| ۴ - دروازه Hidirellez | ۲۴ - کلیسای جامع Ani (مسجد Fethiye) |
| ۵ - دروازه Aslanlı | ۲۵ - حمام ترکی سلجوقیان بزرگ |
| ۶ - دروازه Çiftebeden (Kars) | ۲۶ - مناره ویران |
| ۷ - دروازه Eğribucak | ۲۷ - کلیسای حواریون |
| ۸ - قصر سلجوقیان | ۲۸ - کلیسای St Krikor (Abukhamrents-Polatoğlu) |
| ۹ - کلیسای Kaya | ۲۹ - مسجد Ebu Menuçehr |
| ۱۰ - کلیسای شاه Gagik | ۳۰ - رود Bostanlar |
| ۱۱ - کلیسای گرجی | ۳۱ - Yağhane |
| ۱۲ - Ateşgede | ۳۲ - قصر Kamsarakan |
| ۱۳ - جاده بازار | ۳۳ - خرابه های دیوارهای قصر داخلی |
| ۱۴ - دروازه Acemağılı | ۳۴ - رودخانه Arpaçay |
| ۱۵ - دروازه رود Miğmiğ | ۳۵ - کلیسای قصر |
| ۱۶ - دروازه Beysekisi | ۳۶ - دیوارهای قصر داخلی |
| ۱۷ - حمام ترکی سلجوقیان کوچک | ۳۷ - کلیسای Kamsarakan |
| ۱۸ - کلیسای Halaskar (Keçel) | ۳۸ - دیر دوشیزگان (باکره ها) |
| ۱۹ - کلیسای Tigran Honents (کلیسای منقش) | ۳۹ - قلعه دختر |
| ۲۰ - ورودی شهر زیر زمینی | |





مسیر قلعه‌ها

کاروان ما در کنار قلعه Kars در مرکز شهر Kars، قلعه Keçivan (قلعه برنز) در منطقه Artakers، قلعه های Kağızman، Zivin، Micingirt و دختران (Toprakkale) در منطقه Sarıkamış، قلعه Magazbert در منطقه Digor و قلعه Tignis در منطقه Akyaka توقیف دارد. اولین مقصد ما قلعه Kars است که قبلاً در گشت شهر به آن اشاره کردیم، و در سال ۱۵۷۹ ساخته شده است. قلعه دختران با یک کلیسای کوچک در داخل آن، دید کامل نسبت به درّه Keklik دارد. قلعه های Zivin، Micingirt در کنار جاده تاریخی Trabzon-Erzurum - Kars-Ani در پرتگاه قرار دارند. قلعه Micingirt که در روبروی درّه İnkaya قرار گرفته است، به فرمان سلطان منصور بزرگ ساخته شده است. هیچ اطلاعاتی در رابطه با تاریخ احداث قلعه Zivin، که در دامنه یک تپه در روستائی بنام Süngütaşı، در نزدیکی Karargan در ۳۲ کیلومتری Sarıkamis قرار گرفته است، وجود ندارد. با این حال از متون کلدانی که در صحن قلعه یافت شده است، چنین مستفاد می شود، که این بنا از زمان های قدیم مورد استفاده قرار می گرفته است. قلعه Koroğlu (Morpet) در روستای Kotek، در جاده اصلی، Kars- Kağızman است و در نقطه ای مشرف بر درّه





قلعه Micingirt

قرار گرفته است. قلعه Keçivan که در روستای Tunçkaya واقع شده است، ۴۰ کیلومتر از مرکز منطقه Kağızman فاصله دارد، و بر روی صخره ای در بالای این سکونت گاه قرار گرفته است. در این مجموعه یک کلیسا قرار دارد که از آن در زمان اورارتیان، سلجوقیان و دوره عثمانی مورد استفاده قرار می گرفته است. آخرین قلعه واقع در Kağızman که باید از آن دیدن کنیم قلعه Artakers در روستای Günindi است.

قلعه Tignis در منطقه Akyaka، که ۶۷ کیلومتر از Kars فاصله دارد قرار گرفته است. اگر در بالای تپه در پشت روستای Kalkankale بایستیم، ۳ Tignis کیلومتر از مرز فاصله دارد. این قلعه، که در نقطه ای قرار گرفته است که می توان رود Karahan را از آنجا تماشا کرد، در قرن دهم میلادی ساخته شده است. عمده ترین خصوصیت این بنا که بعضی از قسمت های آن تا به امروز باقی مانده است، هم زمانی ساخت این قلعه با ویرانی قلعه Ani است. قلعه Magazbert، که در قرن هشتم توسط بیزانسی ها ساخته شده است، در ساحل غربی رود Arpaçay قرار دارد. قلعه ای که در جاده، Ani به Digor قرار دارد در روستای Üçbölük، ۹ کیلومتر دورتر از روستای Esenkent، واقع است. چون این قلعه در منطقه نظامی قرار دارد، بازدید از آن نیاز به اخذ مجوز از مقامات مربوطه دارد. فعالیت هائی برای باز کردن در استحکامات به روی بازدید کنندگان Gemili و Süvari شروع شده است.



Toprakkale (قلعه دختران)

ARDAHAN



ERZURUM

IĞDIR

AĞRI

FevziPaşa Fevzi Paşa. Hafız Pasha. Suvari.
KerimPasha. Kanlı. Şimendifer. Çim.
Thomson. Çukur. Çifte Göğüs. Hüseyin
و Paşa. Zohrab. Dik. Veli Paşa Veli Paşa
سنگر و استحکامات چرچیل و ویلیامز می توان
نام برد.

برای عرضه این آثار تاریخی، که بخشی از آن در
منطقه نظامی باقی مانده است، به گردشگران
فعالیت‌هایی صورت گرفته است. تپه Karadağ
که بیشتر سنگرها در آن قرار دارد، به عنوان
سایت باستان‌شناسی تعیین شده است، ترمیم
سنگرهای Karadağ, Arap, Kanlı, Gemli و
Süvari به عنوان یک هدف گردشگری آغاز شده
است. کسانی که مایلند می توانند سنگرهای
نزدیک قلعه را با منظره مرکز شهر Kars و رود
Kars تماشا کنند.

Kars، در همه دوران‌ها به عنوان یک شهر مرزی
اهمیت نظامی و استراتژیک خود را حفظ کرده
است. به همین دلیل، چندین سنگر در اطراف
قلعه، که قلب این تشکیلات تلقی می‌شد، برای
دفاع از شهر ساخته شده بود. این سنگرها که
برای اولین بار در سال ۱۵۷۹ به دستور Lala
مصطفی پاشا برای مقاومت در برابر حملات
روس‌ها و ایرانیان، ساخته شد، نام تیمور پاشا.
بر خود دارد. در مجموع بین سال‌های ۱۷۳۴-
۱۸۴۸، ۴۶ سنگر در نزدیکی Kars ساخته شده
است که تنها ۲۲ سنگر آن تا به امروز باقی مانده
است. از سنگرهایی در دفاع از آن منطقه نقش
مهمی داشته‌اند. Karadağ. Gaziler. Gemli.
İnönü. Yusuf Paşa. Muhlis Paşa. Cenup



شهر Kars و Erzurum به یاد بود این حادثه غم انگیز ساخته شد. این آرامگاه ها که از تیغه های کوه های الله اکبر تا روستاها و شهرها کشیده شده است، به شکل مقبره ها و مجسمه های یادگاری طراحی شده است.

مسیر ما با بسیاری از این آرامگاه های منطقه بخصوص مرکز منطقه Sarikamış تلاقی می کند. نقطه شروع مسیر مزار کوه الله اکبر در بزرگراه Kars-Erzurum است. پس از آن از مزار شهدای روستای Hamamlı که در روستای مقابل قرار دارد بازدید می کنیم، و سپس به مرکز منطقه باز می گردیم. سپس از سربازخانه غرب و مزار Sarikamış در محله Meçhul Asker، Sarikamış (سرباز گمنام) در محله Meçhul Asker و İnönü و مزار Sarikamış Bahçesi (باغ ملت) در محله İstasyon دیدن می کنیم.

تلفات سنگین وارده در طول جنگ عثمانی و روسیه، که در سال ۱۹۱۴ به ایران، آذربایجان و مناطق دریای سیاه هم سرایت کرده بود، به عنوان فاجعه Sarikamış در تاریخ ثبت شده است. وجود کوه های الله اکبر و شدت سرما در اوج زمستان باهمدیگر نتیجه جنگ Sarikamış، که به منظور محاصره گسترده برای انهدام ارتش روسیه برنامه ریزی شده بود، را تعیین کردند. فاجعه Sarikamış، که به قیمت جان ده هزار سرباز تمام شد، نتیجه شرایط طبیعی کوه الله اکبر در مرز بین استان های Kars و Erzurum که در مساحتی به طول ۴۰ کیلومتر و عرض ۲۵ کیلومتر کشیده شده است، سرمای کشنده، پشتیبایی ناکافی، محاسبات غلط مسئولین نظامی در دولت وقت، و ماجراجویی های آنان بود. آرامگاه های شهدای بسیاری در هر دو



باید به روستا یا اثر تاریخی خاصی رفت و باز گشت. به این طریق، شما می‌توانید تعداد کمی و یا تمام آرامگاه‌های ذکر شده شهدا را ببینید. توجه داشته باشید که برخی از آرامگاه‌ها در بلندی‌هایی قرار دارند که به بیختری می‌توان به آن دسترسی پیدا کرد. مسلماً ما استفاده از این مسیر فرهنگی را در ماه‌های زمستان توصیه نمی‌کنیم. همچنین توجه داشته باشید که "پیاده روی در بزرگداشت شهدا" Sarikamış هر سال در ماه دسامبر یا ژانویه برگزار می‌شود.

کسانی که مایلند از آرامگاه‌های شهدای فاجعه Sarikamış بازدید کنند می‌توانند از مسیر دیگری که شامل آرامگاه‌های Meçhul Asker (سرباز گمنام)، Derecik، Subatan، روستای Bozat، روستای Ağababa، TekÇam، محدوده مرکز شهر Senkaya Ersinek در محدوده مرکز شهر Kars، و شهدای هنگ سوم در ارتفاع ۳۱۵۰ متری در نزدیکی مرز Erzurum می‌شود، استفاده کنند.

وجود زمین گورستان با توپ خود و بازمانده‌ها و خرابه‌های سنگر در داخل محوطه Makineli Tüfek (مسلسل) در محله İstasyon، توجه بیننده را دوباره به یک منطقه تاریخی حافظت شده جلب می‌کند.

Dikenli Tabya (حفاظ خاردار استحکامات)، Askerderesi، Turnagöl، گذرگاه Bardız، Kaynak، Çermik (Şehit-Martyr Halit)، روستای Yayla Karaurgan، روستای Deliktaş، Soğanlı Akbaba - Köroğlu Çakırbaba روستای Bozat، روستای Yağbasan و Yayıklı و مزار شهدای Divik (Kırklar) از نقاط دیگر دیدنی مسیر هستند.

طول این مسیر، که فقط شامل آرامگاه‌های شهدای منطقه Sarikamış می‌شود، از قبل تعیین نشده است. این مسیر از نقطه مشخصی شروع نمی‌شود، و در یک نقطه خاص هم پایان نمی‌پذیرد.



مراسم یادبود شهدای Sarikamış



مسجد فثیه (کلیسای روسی سابق)



مسیر کلیساها

گشت کلیساهای ما در کلیسای دوازه حواری (مسجد Kümbet) در مرکز شهر Kars، مسجد Fethiye (کلیسای نظامی Alexander Nevski روسیه) کلیساهای، Beşik, Oğuzlu, Yağikesen, Yanık, KUP, Aşağı Sallıpınar, Doğruyol، کلیسای Sarıkamış، Karakurt، در Arpaçay، Beşkilise (پنج کلیسا)، Digor، توقف دارد.

شما در سرتاسر مرزهای استان Kars با کلیساها و مقبره های بزرگی به عنوان مهم ترین نمونه از تعامل فرهنگی در آناتولی، روبرو می شوید. مقبره های بزرگی که با الهام از سقف های مخروطی شکل کلیسا ساخته شده اند، به نحوی ترکیب فرهنگ های مختلف را به نمایش می گذارد. کلیسای دوازه حواری، که درست در زیر قلعه Kars قرار دارد، یکی از زیبا ترین نمونه هاست. می توان صورتی از آثار مهم را علاوه بر کلیساها و صومعه ها در محوطه خرابه های Ani مانند مسجد Fethiye (کلیسای نظامی روسی Alexander Nevski) و کلیسای Oğuzlu که توسط حسن Gunt، فرماندار Kars در دوره (۹۱۴-۸۹۰) به فرمان شاه Sembat ساخته شده است، و کلیسای Kızıl (سرخ) در روستای Yağikesen که بنام Karmir Vank هم شناخته شده است، که قدمت آن به قرن نوزدهم می رسد، را ارایه کرد. از راه شهر Başgedikler می توان به هر دو کلیسا رسید. کلیسای Yağikesen که بعثت یکپارچگی ساختمان خود تا به امروز باقی مانده است، بخصوص قابل توجه می باشد.

شما می توانید از کلیساهای Kozluca، در ۲۰ کیلومتری مرکز منطقه و ۱۵ کیلومتری خرابه های Ani، و پس از عبور از مرزهای Digor بازدید کنید. کلیسای بزرگ Kozluca (صومعه Bagnayr) با طرح سالن مستطیل شکل و سنگ های چهره نما در قرن دهم ساخته شده است.




کلیسای Tigran Honents



کلیسای کوچک Kozluca

Beşiklise Digor (پنج کلیسا)




این کلیسا، که در زلزله سال ۱۹۳۶ ویران شده بود، در میان روستا قد کشیده است. کلیسای کوچک Kozluca، در فضای باز پشت مسجد، در قرن نهم ساخته شده است. این ساختمان که دارای سقفی به شکل یک مخروط تیز است، یکی از کلیساهای استثنایی که تا این زمان سالم مانده است.

Beşiklise (پنج کلیسا) که نزدیکترین کلیسا به مرکز منطقه است، در Digor که مرکز کلیساهای تاریخی است واقع شده است. فقط کلیسای Sarkis Saint، با کتیبه ای مربوط به سال ۱۰۳۳ است، که در میان مجموعه پنج کلیسا شامل Karapet Saint، مریم باکره، Stefanos Saint، Krikor Saint و Sarkis Saint جان سالم به در برده است. این کلیسا با ساختارهای چشمگیر معماری و سنگ کاری، دارای اهمیت زیادی برای جهان ارتدوکس است. شما همچنین می توانید از کلیسای Varlı در روستای Varlı، که قبلاً به نام روستای Zipni شناخته می شد در در ۱۳ کیلومتری جنوب Digor قرار دارد دیدن کنید.



دو کلیسای دیگر Digor کلیسای Kilittaşı در ۳۲ کیلومتری و کلیسای Mreni در ۲۵ کیلومتری مرکز منطقه قرار دارند. وقتی به روستای Kilittaşı وارد می شویم یک کلیسا در درون حوزه Arpaçar به چشم می خورد. این بنا در واقع یک کلیسای کوچک است که در درون مرزهای ارمنستان، درست در مقابل کلیسای Kilittaşı، که چشمه مقدس و آرامگاه Pakran در آن واقع است، بر روی یک تپه شیب دار درست پشت روستا واقع شده است و تنها می توان با پای پیاده به آنجا رفت. کلیسای Mreni Karabağ در داخل روستای Karabağ در یک منطقه نظامی ۴ کیلومتر دور از منطقه مسکونی روستا قرار دارد. شما می توانید با کسب اجازه از مقامات نظامی از این کلیسا که تنها در گوشه ای در Digor افراشته است دیدن کنید.



کلیسای مکعب شکل Sarikamis



کلیسای چنگلی


مقصد ما در Sarikamiş کلیسای Küp (مکعب) و کلیسایی در دشت Susuz شهر Karakurt که با تعداد بیشماری از مقبره های قدیمی احاطه شده است، می باشد. کلیسای Küp (مکعب)، که قسمتی از آن در صخره ها نقر شده است و قسمتی هم با سفال ساخته شده است، با شکل معماری جالب آن جالب توجه است. به این منطقه تاریخی می توان از طریق جاده قدیمی Sarikamiş - Karakurt رسید. توجه داشته باشید که این دومین کلیسا در Sarikamiş پس از کلیسای Yanık (سوخته) در شهر Karakurt می باشد.

مسلمانا ما اهمیت خاصی برای کلیسای Gengilli در بین کلیساهای Kars قائل هستیم. این مکان تاریخی که با وقار درست در مرکز روستایی که به این اسم نامیده شده است، در ۲۸ کیلومتری Kağızman واقع شده است. کتیبه ای در این کلیسا نصب شده است که حاکی از نظارت مطران گرجی بر این کلیساست. شما همچنین می توانید از کلیسای Alakilise (Şehitemin) در سمت Sarikamiş و کلیساهائی در مسیر روستای Hamamlı که تا حدودی آسیب دیده اند دیدن کنید.

قسمت آخر مسیر کلیساهای دیدار از کلیسای Doğruyol Arpaçay است. این بنا که علاوه بر استفاده از آن به عنوان مسجد، از آن به عنوان انبار هم استفاده می شده است، در ساحل دریاچه Çıldır قرار دارد. همچنین کلیساهائی در درون محدوده Kars وجود دارند که بعلت قرار گرفتن در منطقه نظامی نمی توان از آنها بازدید کرد. این بناها از یک صومعه مربوط به قرن نهم در خرابه Homoros از دوره Bagradian که در ۷ کیلومتری خرابه های Ani قرار دارد، بناهائی که به کلیساهای Ghoshavank معروفند (Minas Saint، و Kevork Saint)، و کلیسای Taylar در شمال Homoros تشکیل شده اند.



کلیسای جامع Ani



کلیسای Abukhaments

ARDAHAN



IĞDIR

AĞRI





سفری به گذشته



دره Susuz - روستای Doyumlu

این گشت، شامل بازدید از آثار تاریخی متعلق به دوره‌های باستانی تاریخ بشر، مانند، Çallı، Camuşlu و Doyumlu، روستای Borluk، Susuz Cilavuz و متون Purut و منطقه مسکونی سنگی می‌باشد. اولین مقصد مسیر کتیبه‌های سنگی Camuşlu در ۵۰ کیلومتری مرکز شهر Kars است. قدمت این نقش‌های سنگی که می‌توان از راه زمینی از روستائی به همین نام به آن رسید، به عصر حجر می‌رسد. نقش‌هایی از انسان، آهو، آهوی ختن و خر در میان همه تصاویری که در دامنه‌های تپه سنگی بازالت نقش بسته است از همه چشم‌گیرتر هستند. برای بازدید از این کتیبه‌های می‌توان علامت‌هایی که در جاده Kars- Kağızman وجود دارد را دنبال کرد.

نقش‌های سنگی Borluk در دره بین روستاهای Azat و Ataköy (Mağaracık)، ۸ کیلومتر دور از مرکز شهر Kars واقع شده است. این دره به نام روستای Borluk، که ابتدای بستر رودخانه است خوانده می‌شود. گمان می‌رود که این آثار به یاد ماندنی عصر حجر، توسط انسان‌های غارنشین ساخته شده است. این نقش‌ها تصاویری از بز کوهی، اسب، گاو وحشی و گله‌های گوزن، بر روی سنگ‌های دامنه‌های دره هستند. شما فقط با کمک یک راهنمای روستایی می‌توانید تصاویری که بعضی از آنها توسط انسان، و برخی دیگر در اثر





غار Cilavuz - Susuz

شرایط طبیعی خراب شده اند را درک کنید. سوراخ های غار درون درّه و در بالای بستر رود Sarıçay دیدنی هستند.

تصاویر سنگی Çalli در روستای Çalli واقع در دشت Kağızman وجود دارند. شما باید ۵ کیلومتر از روستای Çalli برای رسیدن به این دشت که منظره عالی از روستای رود ارس را به نمایش می گذارد را پیاده طی کنید. آسان ترین راه این است که اول ۶ کیلومتر از طریق جاده خاکی که از روستای Şabanköy می گذرد را طی کنید و وارد دشت Çalli شوید و سپس ۱۵ دقیقه تا مقصد پیاده روی کنید. اما باید توجه کنید که تصاویر سنگی به طور وحشتناکی از بین رفته اند.

بستر رود Kederlikaya که ما از محلی در مرکز منطقه Susuz وارد آن می شویم پس از حدود دو کیلومتر به غار Cilavuz منتهی می شود. ما توصیه نمی کنیم که در فصل زمستان از این روستا که آثار سنگی و کلیساهای کوچک در آن یافت می شود دیدن کنید. همچنین می توان از تصاویر حک شده در سنگ و محل های مسکونی دوره کلدانی ها در روستای Susuz Doymulu Susuz Doymulu در ۳۰ کیلومتری مرکز منطقه دیدن کرد.

از مناطق مسکونی سنگی Purut که در دامنه های درّه قرار دارد می توان از طریق روستای Çukurayva Village. در منطقه Kağızman دیدن کرد. می توان از طریق جاده به Purut که چند کیلومتر از روستا دورتر است رفت.



منطقه مسکونی سنگی Purut (Çukurayva - Kağızman)



گشتی در طبیعت



روستای Bogatepe - Kars

گشتی در طبیعت

Kars شهری با کوه های بلند و دشت ها، از دیگر زیبایی های طبیعت هم برخوردار است. در اطراف شهر دریاچه های (Çıldır, Kuyucuk, Aygır, Asboğa, Turna, Deniz, Keklik و Susuz)، آبشارهای (Arpaçay Dam Keklik, İnkaya, Komdere) و درّه های (Borluk, Susuz) قرار دارند؛ و تماشای پرندگان و گشت در طبیعت زیبایی های Kars را به بینندگان عرضه می کند.

Çıldır که قسمتی از آن در محدوده Kars قرار دارد، یکی از بزرگ ترین دریاچه های کشور است. این دریاچه که در ۶۰ کیلومتری مرکز شهر قرار دارد، با ظاهر یخ زده خود در زمستان بسیار خیره کننده است. Kuyucuk که در ۳۷ کیلومتری شهر Kars قرار دارد یک منطقه مردابی مهم برای پرندگان است. دریاچه سد Arpaçay، که در ۵۰ کیلومتری شهر واقع است در مرز با ارمنستان قرار دارد. دریاچه Aygır در جاده Kars-Göle رنگ آبی خود را نشان می دهد. دریاچه Deniz که در روستای منطقه Kağızman قرار دارد دوستداران طبیعت را با کوه های شیب دار و درّه رود ارس مسحور می کند.







Çalı-Kağızman دشت



می توان هم از طریق مسیر Kars- Kağızman وهم از راه Azat-Verimli-Esenyazı به دریاچه Turna که محلی برای پرندگان مهاجر دریگ دشت بلند است رسید. دریاچه Asboğa هم در آینده نزدیک در صنعت گردشگری وارد می شود.

مهم ترین آبشار استان Kars در ۵ کیلومتری جاده Susuz – Ardahan قرار دارد. این آبشار که ۴۲ کیلومتر طول دارد و نام منطقه را بر خود دارد، به رود Kederlikaya که از سرزمین های بالاتر جاری است در دره Susuz می پیوندد. همچنین در بستر دره و نزدیک (۱.۵ کیلومتر) آبشار یک چشمه آب گرم وجود دارد. آبشار Keklik که در فاصله ۱۰ کیلومتری Sarikamış قرار دارد آب فراوانی به یک دره عمیق می ریزد. دره های Komdere (۱۰ کیلومتر)، Keklik (۱۶ کیلومتر) در منطقه Sarikamış، و دره Kederlikaya (Susuz) (۱۵ کیلومتر) در منطقه Susuz، جنبه های گوناگونی از Kars را با بافت سرسبز خود نشان می دهد. است. دره های Bortluk و İnkaya در میان مناطق گردشگری، نه تنها به خاطر آثار تاریخی خود بلکه از نظر زیبایی های طبیعی نیز جالب توجه هستند.




آبشار Keklik – Sarikamış

گشت های گل و گیاه Kars

تخمین زده می شود که بیش از دو هزار نوع گیاه گل دار در سراسر محدوده استان Kars وجود دارد، که از این تعداد صد گونه بومی هستند. چون مطالعات مربوط به گیاهان Kars هنوز به اتمام نرسیده است. تعداد دقیقی از این گیاهان داده نشده است. دریاچه ځıldır، کوه الله اکبر و جنگل های Sarıkamış، به عنوان مناطق گیاهی مهم (IPA) در محدوده استان شناخته شده اند. مناطق مهم گیاهی مناطق طبیعی یا نیمه طبیعی با تنوع گیاهی بسیار غنی هستند که شامل گونه های گیاهی بومی در معرض خطر و یا نادر هم می شود.

۱ - منطقه مهم گیاهی دریاچه ځıldır، که در مساحتی به اندازه ۸.۷۶۴ هکتار گسترده است، شامل دریاچه های با مواد غذایی کم بین Kars و Ardahan می شود. یکی از مهم ترین این دریاچه ها که در فلات مرتفع شمال شرق آناتولی قرار دارد دریاچه ځıldır است. علاوه بر دریاچه ځıldır با ۱۲۰ کیلومتر مربع مساحت، دریاچه های Putka (Gölbaşı) و ځalı ځالی نیز در محدوده مناطق گیاهان مهم قرار دارند. گونه های گیاهی این دریاچه ها که با گیاهان مناطق اروپا و شمال آسیا متفاوت هستند، بومی این منطقه هستند.



ځار (گونه Carduus)



ځارچ ها



لوبیای سرخ (Anthyllis vulneraria subsp.)




میوه گل سرخ



لاله نمان (*Anemone alba subsp. armena*)



قارچ ها



سوسن وحشی (*Lilium kesselringianum*)

Carex limosa., Potamogeton
 و alpinus.Scholochloa festucacea
 را می توان به Sparganium minimumm
 عنوان نمونه هایی از مهمترین آنها ذکر کرد.
 ۲ - منطقه مهم گیاهی کوه های الله اکبر:
 منطقه مهم گیاهی کوه های الله اکبر،
 رشته کوه هائی در داخل محدوده مناطق
 Sarıkamiş, Selim, Göle, Oltu, Şenkaya
 در شمال شرقی منطقه آناتولی واقع شده
 است. این رشته کوه ها ۱۸۰۰-۳۱۲۰ متر
 از سطح دریا ارتفاع دارند. ارتفاع رأس قله
 تپه الله اکبر با ارتفاع (۳۱۲۰ متر) است.
 منطقه مهم گیاهی ۲۵.۸۸۲ هکتار را در
 بر گرفته است، که ۳۲۱۶ هکتار آن را زمین
 های جنگلی تشکیل می دهد. کوه های الله
 اکبر بعلت داشتن ۴ گونه گیاهی در معرض
 خطر در مقیاس جهانی، ۵ گونه در معرض
 خطر در مقیاس اروپا، وجود زیستگاه عمومی
 با تنوع گیاهی غنی و طبیعی و زیستگاه های
 طبیعی در معرض خطر، جزو مناطق گیاهی
 مهم محسوب می شود.

گونه های در معرض خطر در مقیاس جهانی
 Allium subalbidum, Onobrychis
 stenostachya subsp. Sosnowskyi,
 Onosma nigricaula and Senecio
 integrifolius subsp. karsianus
 گونه های در معرض خطر در مقیاس اروپائی
 Astragalus cinereus, Cirsium lappaceum
 subsp. tenuilobium, Doronicum balansae,
 Ferula orientalis ve Ligularia sibirica



قارچ ها
 (*Iris iberica subsp. Elegantissima*)



گونه های در معرض خطر در مقیاس جهانی
Hieracium sarykamyschense and
Astragalus eliasianus

گونه های در معرض خطر در مقیاس اروپایی
Fritillaria michailovskyi, *Hieracium ovalifrans*, *Lamium galactophyllum*,
Trifolium pannonicum subsp.
elongatum, *Verbascum insulare*

دامنه کوه کنار دریاچه Çıldır (دامنه کوه
روستای Bozyiğit) و تپه های دامنه کوه
Kısır در سمت Ardahan (نزدیکی روستای
Boğaztepe) مناطق دیگری هستند که در
آن تنوع گیاهی مشاهده می شود. همچنین
در محل دانشگاه قفقاز که به مرکز شهر بسیار
نزدیک است، گونه های *Allium subalbidum*,
Onosma nigraucule, *Tragopogon aureus*,
İris taochia and *Rosa psiformis*
را می توان در زیستگاه های طبیعی خود مشاهده کرد.



جنگل های منطقه مهم گیاهی Sankamiş جنگل های منطقه مهم گیاهی Sankamiş با مساحت ۳۶.۸۶۴ هکتار، از دو بخش، کوه Büyükcumru و اطراف آن، و کوه های Süphan، Çıplaj Balıklı و اطراف آن تشکیل شده است. این مناطق مهم گیاهی با جنگل ها، گیاهان کوهی و گیاهان مخصوص ارتفاعات پوشیده شده است. این تنها منطقه ای است که در بالاترین سطح آن (۲۹۰۰ متر) دسته های کاج زرد (*Pinus sylvestris*) که به بهترین وجه تشکیل شده اند، به وفور یافت می شود. جنگل های Sankamiş هم برای داشتن ۲ گونه گیاهی در معرض خطر در مقیاس جهانی، ۵ گونه در معرض خطر در مقیاس اروپا، وجود زیستگاه با تنوع گیاهی غنی و زیستگاه های طبیعی در معرض خطر جزئی از مناطق گیاهی مهم محسوب می شوند.

Scabious (*Scabiosa* sp.)

گشت گل و گیاه و تماشای پرندگان Kars که در تقاطع سرزمین های قفقاز و ایران و آناتولی واقع شده است یکی از ۳۴ منطقه مهم زیستی در جهان است، با موقعیت، ارتفاع، تالاب ها، جنگل های کاج زرد، چراگاه ها و قرار داشتن در مسیر پرندگان مهاجر، یکی از با ارزش ترین سرزمین های کشور ماست. این شهر علاوه بر برخورداری از تنوع پرندگان و گیاهان، از نظر جانوران گوشتخوار بزرگ مانند خرس خاکستری، گرگ، روباه و گربه وحشی که شاخص های زیست محیطی و گونه های موثر آن هستند، نیز از مناطق مهم طبیعی کشور ما محسوب می شود.

Kars، با بهشت پنهان خود از جمله مناطق مختلف طبیعی است که گزینه های مختلفی را برای تماشای طبیعت از پرندگان و گیاهان گرفته تا گرگ و حشرات به دوستداران طبیعت عرضه می کند.



موش خرماي سرخ



گرگ خاکستری



خرس خاکستری



روباه سرخ



سوسمار Kars



سفزه ماهی

طولانی خود ادامه می دهند. بعضی از گونه ها تمام فصل بهار را برای جفت گیری و تغذیه در اینجا اقامت می کنند، و دوباره در پائیز سفر خود را شروع می کنند.

پرنندگان در مسیر سفر خود به اروپا آسیا در فصل بهار در Kars توقف می کنند. این پرنندگان در پائیز در راه بازگشت به آفریقا با جوجه های خود به جنگل ها و چندین تالاب پرآب Kars باز می گردند. آنها پس از تغذیه، و استراحت به سفر طولانی خود ادامه می دهند. بعضی از گونه ها تمام فصل بهار را برای جفت گیری و تغذیه در اینجا اقامت می کنند، و دوباره در پائیز سفر خود را شروع می کنند.

انجمن طبیعت شمال می تواند در دو مرکز (دره ارس و دریاچه Kuyucuk) از سه مرکز فعال علامت گذاری و تربیت پرنندگان، هر سال هزاران پرنده را علامت گذاری کند، و امکان همکاری داوطلبانه چندین نفر از افراد محلی و خارجی را در این مراکز فراهم ساخته است. کارکنان طبیعت شمال علاوه بر تحقیق در مورد پرنندگان و آموزش در محدوده استان Kars توانسته اند تا به امروز در این مراکز به پای بیش از ۵۰۰۰۰ پرنده باندهای ترکیه بیاویزند. برخی از پرنندگان باند دار در مناطق مختلف جهان گرفتار شده و یا توسط شکارچیان به ضرب گلوله کشته می شوند.

مناطق تماشای پرنندگان (پرنده شناسی) پرنده شناسی تحقیق، شناخت و شمارش پرنندگان در محیط طبیعی خود است. پرنده شناسان با رفتن به مناطق مختلف و مشاهده پرنندگان بر تعداد مشاهدات از گونه های پرنندگان می افزایند و برای تحقیقات حفاظت از طبیعت اطلاعات تهیه می کنند. رفتار، رنگ و زیستگاه پرنندگان از مواردی است که باعث جلب نظر مردم به پرنده شناسی می شود. در اختیار داشتن دوربین دوچشمی، کتاب پرنندگان محل و دفترچه یادداشت برای شروع این کار کافی است.

منطقه Kars که میزبان ۳۰۸ گونه از ۴۶۵ گونه پرنده موجود در سرتاسر ترکیه است، با تالاب های مهم خود موقعیت پرنده شناسی بسیار خوبی را برای دوستداران این فعالیت ایجاد کرده است. دریاچه هائی مانند Çıldır، Kuyucuk، Turna، Çalı و Aygır به ویژه مقصدهای پرنندگان هستند. Kars در مسیر مهاجرت آفریقا-اروپا آسیای مهاجرت پرنندگان قرار دارد. پرنندگان در مسیر سفر خود به اروپا آسیا در فصل بهار در Kars توقف می کنند. این پرنندگان در پائیز در راه بازگشت به آفریقا با جوجه های خود به جنگل ها و چندین تالاب پرآب Kars باز می گردند. آنها پس از تغذیه، و استراحت به سفر



نقاط پرند شناسی

۱. دریاچه Kuyucuk حوزه رامسر - در سال ۲۰۰۹ توسط کمیسیون اروپایی بعنوان "بهشت برین گردشگری اروپا" انتخاب شده است.

زمان رفتن: بین آوریل - اکتبر

نحوه رفتن: در Kars - کیلومتر ۴۵ جاده Akyaka

گونه های معمولی پرندگان: تا کنون تعداد ۲۲۶ نوع پرند در دریاچه Kuyucuk شناسائی و تأیید شده اند. چکاوک اروپایی آسیایی (*Alauda arvensis*)، اردک حنائی معمولی (*Aythya ferina*)، پرستو دریایی مودار (*Chlidonias hybridus*)، پرستو دریایی بال سفید (*Chlidonias leucopterus*)، قوش غارتگر مرداب غربی (*Circus aeruginosus*)، اردک اروپایی آسیایی (*Fulica atra*)، دم جنبانک (*Melanocorypha calandria*)، چکاوک (*Miliaria calandria*)، دم جنبانک زرد شرقی (*Motacilla flava*)، اردک سر سفید (*Oxyuraleucocephala*)، مرغابی شابه بسر گردن سرخ (*Podiceps grisegena*)، مرغابی شابه بسر گردن سیاه (*Podiceps nigricollis*)، مرغابی گلچهره (*Tadorna ferruginea*)، مرغابی معمولی (*Tringatotanus*)، گونه های شانه به سر شمالی (*Vanellus vanellus*) مشاهده شده اند و معلوم شده است که به طور مرتب در بین این گونه جفت گیری می شود. وضعیت حفاظت:

توسعه منطقه زندگی وحش - منطقه رامسر - aban Hayati Geliştirme Sahası - Ramsar Alanı - شکار در طول سال آزاد است.



دریاچه Kuyucuk - Arpaçay

۲. دریاچه Aygır

زمان رفتن: بین آوریل - اکتبر

نحوه رفتن: در جاده ۳۳ Kars-Göle، کیلومتری Kars و ۵۰ کیلومتری دریاچه Cıldır.

وضعیت حفاظت: شکار آزاد است

۳. دریاچه Çıldır

زمان رفتن: بین آوریل - اکتبر

نحوه رفتن: پس از ۴۵ کیلومتر جاده Kars-Ardahan

گونه‌های پرندگان معمولی: مرغ دریائی سر سیاه (*Blackheaded Larus ridibundus*)، مرغ دریائی ارمنی (*Larus armenicus*)، مرغابی شابه بسر گردن سیاه (*Podiceps nigricollis*)، مرغابی شابه بسر کوچک (*Tachybaptus ruicollis*)، مرغابی بزرگ کاکل دار (*Podiceps cristatus*)، شل داک گل چهره (*Tadorna ferruginea*)، قوش غارتگر رنگ پریده (*Circus macrourus*)، سنقر استپی (*Falco tinnunculus*)، باز کوچک معمولی (*Buteo vulpinus buteo*)، وضعیت حفاظت: شکار آزاد است.



دریاچه Arpaçay - Çıldır

۴. دریاچه Çallı

زمان رفتن: بین آوریل - اکتبر

نحوه رفتن: در محدوده استان Kars جاده Iğdır.

گونه‌های پرندگان معمولی: مرغ دریائی سر سیاه بزرگ (*ichthyaetus Larus*)، مرغابی شابه بسر گردن سیاه (*Podiceps nigricollis*)، مرغابی شابه بسر کوچک (*Tachybaptus ruicollis*)، مرغابی کاکل دار بزرگ (*Podiceps cristatus*)، شل داک گل چهره (*Tadorna ferruginea*)، قوش غارتگر رنگ پریده (*macrourus*)، قوش غارتگر مرداب (*aeruginosus*)، سنقر استپی (*Buteo vulpinus buteo*)، باز کوچک معمولی (*Falco tinnunculus*)، اردک سر سفید (*Oxyura leucocephala*)، مرغابی شابه بسر گردن سرخ (*Podiceps griseogen*)، شانه به سر شمالی (*Vanellus vanellus*)، وضعیت حفاظت: شکار آزاد است.

۵. جنگل های Sarikamiş

زمان رفتن: بین آوریل-اکتبر

نحوه رفتن: ۵۵ کیلومتر از Kars، در جاده سابق Kars-Erzurum.

(برای کسب اطلاعات بیشتر به کتاب مسیرهای پیاده روی Sarikamiş مراجعه کنید)

گونه های پرندگان معمولی: لک سیاه (Ciconianigra)، زغن سیاه (Milvusmigrans)، کرس

خاکستری (Aegyptiusmonachus)، باز کوچک استپی (Buteo vulpinus buteo)، شاهین

سرخ (Buteoru inus)، عقاب پُریا (Hieraetus pennatus)، کمتر دلیجه (Falconaumanni)،

باز کوچک معمولی (Falcotinnunculus)، کبک خاکستری (Perdixperdix)، فاخته

معمولی (Cuculuscanorus).

وضعیت حفاظت: شکار آزاد است



اردک سر سفید (Oxyura leucocephala)



مرغ ماهی خوار معمولی (Alcedo atthis)



شل داک گل چهره (Tadorna ferruginea)



باز کوچک استپی (Buteo vulpinus buteo)

۶. دریاچه Turna

زمان رفتن: بین آوریل-اکتبر

نحوه رفتن: ۴۳ کیلومتر در بزرگراه Kars-Kağızman

گونه های پرندگان معمولی: مرغ دریائی سر سیاه (ridibundus Larus)، مرغابی شابه بسر گردن

سرخ (Podicepsnigricollis) مرغابی شابه بسر کوچک (Tachybaptusr icollis)، مرغابی کاکل

دار بزرگ (Podicepscristatus)، شل داک گل چهره (Tadorna ferruginea)، اردک اروپایی

آسیایی (Melanocoryphacalandra)، گنجشک کاکلی (Miliariacalandra)، دم

جنیانک زرد شرقی (Motocilla flava)

وضعیت حفاظت: شکار آزاد است.

۷. دانشگاه قفقاز منطقه آبخیز

زمان رفتن: بین آوریل-مه

نحوه رفتن: می توان با استفاده از خدمات دانشکده علوم دامپزشکی دانشگاه قفقاز سفر کرد. گونه های پرندگان معمولی: سنقر استپی (*Buteo vulpinus buteo*)، شاهین سرخ (*Buteo inus*)، باز کوچک معمولی (*Falco tinnunculus*)، چلچله دریائی سیاه بال سفید (*Chlidonias leucopterus*)، قوش مرداب غربی (*aeruginosus*)، مرغابی شابه بسر کوچک (*Tachybaptus ru icollis*)، مرغابی شابه بسر کاکل دار بزرگ (*Podiceps cristatus*)، شل داک گلچهره (*Tadorna ferruginea*)، اردک اروپایی آسیایی (*Fulica atra*)، گنجشک کاکلی (*Miliaria calandra*)، دم جنبانک زرد شرقی (*Motocilla flava*)

وضعیت حفاظت: ملک خصوصی دانشگاه



دم جنبانک زرد شرقی

۸. دریاچه سد Arpaçay

زمان رفتن: بین آوریل-اکتبر

نحوه رفتن: در ۱۵ کیلومتری شرق منطقه Akyaka Kars و ۱۴ کیلومتری شمال Ani قرار دارد. مسافرت با اتومبیل شخصی امکان پذیر است.

گونه های پرندگان معمولی: (*Fulica atra*)، Angit (*Tadorna ferruginea*)، Boz Kaz (*Anseranser*)، منطقه شکار، منطقه درجه ۱ نظامی. وضعیت حفاظت:

۹. دریاچه Çengilli (Deniz)

زمان رفتن: بین آوریل-اکتبر
نحوه رفتن: در شمال غرب منطقه Kağızman Kars در فاصله ۲۰ کیلومتری. سفر با اتوموبیل
شخصی امکان پذیر است.

گونه های پرندگان معمولی: مرغابی شابه بسر کوچک (Tachybaptus icollis)، مرغابی کاکلی
بزرگ (Podiceps cristatus)، شیل داک گلچهره (Tadorna ferruginea)، باز کوچک اروپایی آسیایی
(Fulica atra)، چکاوک کاکلی (Melanocorypha calandra)، گنجشک کاکلی (Miliaria calandra)،
دم زرد (Motocilla flava)، مرغ دریائی سر سیاه بزرگ (ichthyaetus Larus)، مرغابی شابه بسر
گردن سیاه (Podiceps nigricollis).

وضعیت حفاظت: شکار آزاد است



مرغ دریائی سر سیاه (Larus ridibundus)






مسیر kar (برف)

بخشی از حوادث رمان kar (برف) Orhan Pamuk، که در سال ۲۰۰۶ جایزه نوبل در ادبیات را به خود تخصیص داد در مرکز شهر Kars اتفاق افتاده است. مسیر ما، با الهام گرفتن از این شاهکار، خیالات خود را به یک سفر فرهنگی در خیابان ها و ساختمان های مرکز شهر می برد.

رمان kar (برف) یکی از عوامل کمک کننده به گردشگری Kars بوده است. شورای شهر Kars در سال ۲۰۰۷ با اجرای پروژه ای "مسیر برف" را عملی کرد. این مسیر از خیابان های Faik Bey، پروفیسور دکتر، Metin Sözen (Karadağ)، Halit Paşa، و شهید Hulusi Aytekin در محور شرق-غرب Kars، İsmail Aytemiz (ایستگاه) و Kazım Paşa، آتاتورک (İstiklali Milli) و خیابان Ordu که این خیابان ها را در محور شمال و جنوب قطع می کند، می گذرد.

Orhan Pamuk زمانی که این رمان را می نوشت در هتل Karabağ اقامت داشت. از ساختمان های موسسه آموزشی و دانشکده دامپزشکی سابق، که در رمان ذکر شده است در حال حاضر به عنوان دانشکده کارآموزی و دبیرستان Kars وابسته به دانشگاه قفقاز استفاده می شود. کسانی که مایلند "مسیر برف" که محور اصلی را تشکیل می دهد را درست طی کنند، باید از خیابان İnönü، و خیابان Baytarhane، جاده Digor، باغ ملی، و Taşköprü و Dereiçi که به طور عمودی این خیابان را قطع می کنند عبور کنند.



مسیر روستای اکوتوریسم Boğatepe

خرابی طبیعت، تغییرات آب و هوایی، آلودگی محیط زیست، استفاده خودسرانه از زمین های کشاورزی، عدم رعایت روش های موجود تولید، کاهش کارائی و تنوع زیستی از جمله مشکلات اصلی زمان ما هستند. برای مقابله با این مشکلات، روستای Boğatepe با تلاش های خود در تطبیق فرایندهای جدید و بهبود روش های تولید مرسوم، به عنوان معیاری برای فعالیت های اکوتوریسم در Kars عمل می کند. نمایشگاه خانه پنیر منافع Kars از گردشگری بطور کلی، و به روستا با امکان تولید ۱۳ نوع پنیر، گیاهان دارویی، و عرضه تسهیلات برای فعالیت های کوه پیمایی، و خوابگاه شبانه روزی خانوادگی را تأمین می کند.

این روستا که یک قرن قبل به عنوان زمین کوهستانی Malakan مورد استفاده قرار می گرفت، از زمانی که یک کارآفرین سوئیسی یک کارخانه پنیر در روستای Boğatepe تأسیس کرد، با اهمیت رو به رشد تدریجی خود ابتدا به عنوان یکی از ایستگاه های ماشین اسبی که حمل و نقل و توزیع پست را بین Ardahan-Göle - Kars را به عهده داشت، راه ترقی را در پیش گرفت. این راه آهن از Okçu- Hoştülbent-Kırdamal-Demirkapı -YaylaGülistan Çardaklı- Kızılmezar عبور می کند و از راه Çamurlu - Çakmak - که دیگر از آن استفاده نمی شود به Kars می رسد ساختن بعضی از اصطبل ها را در روستا تسهیل کرد.

روستای Boğatepe که در مسیر "جاده توپ" که راه عبور توپ های روسی بین Ardahan - Erzurum Kars- بوده است، دارای اهمیت استراتژیک است. این جاده سنگ فرش قدیمی، از طرف Ardahan، در قدیم از طریق Varginis- Üçkilise- Sütlüce-Yaylacık-Akdere- Harambatan-Çığırkan- Bozkale



خانه پنیر Boğatepe



به Sarıkamış وصل می شد. باید توجه کرد که تبدیل "جاده توپ" به جاده فرهنگ هنوز ادامه دارد.

Boğatepe که در ۴۵ کیلومتری Kars قرار دارد هم نام خود را به تپه مجاور بخشیده است. kasseri تازه، کهنه، پنیر سویسی، کشک، پنیر سیسیل، پنیر tulum نازک، پنیر heriye، پنیر شراب Malakan، پنیر ترشی Malakan یا tulum (از سیرابی بزه)، پنیر رشته، پنیر kelle، curuk، otlu و پنیر canak هستند از انواع پنیرهای تولید شده در Boğatepe بشمار می روند. شما می توانید از شیربندی هائی که با شرایط بهداشتی پنیر تولید می کنند دیدن کنید، و شاهد تبدیل شیر به پنیر باشید. بخصوص گرفتن عکس از مراحل تولید پنیر سویسی که تقریباً ۵ سال در خارج از یخچال سالم می ماند، و در یک دوره زمانی سه ماهه تولید می شود، می تواند لذت بخش باشد. تولید پنیر سویسی که با مراحل مانند صاف کردن شیر، تخمیر، بریدن کشک، به هم زدن با ملاقه، ورقه ورقه کردن کشک با میله، پختن، خارج کردن پنیر از پاتیل، حوض آب نمک و سابیدن سرد، قطعاً می تواند توجه شما را به خود جلب کند.

شما همچنین می توانید گشتی در خانه پنیر که اولین خانه پنیر در ترکیه است و با بازسازی کارخانه قدیمی ایجاد شده است، داشته باشید. این خانه، که بر اساس مفهوم ecomuseology که میراث اجتماعی، فرهنگی و زیست محیطی را نه از طریق اشیاء و مجموعه آنها بلکه با شناخت انسان ها و محیطی که در آن زندگی می کنند حفظ می کنند، ساخته شده و در میدان روستا قرار دارد.

ساکنین روستای Boğatepe که تقریباً با بیش از ۲۰۰ نوع از گونه های گیاهی که برخی از آنها بومی هستند احاطه شده اند، همچنین در زمینه



روستای Boğatepe



تولید پنیر

پرورش گیاهان دارویی و خشک کردن گیاهان هم مهارت دارند. در اینجا گیاهان دارویی و معطر جمع آوری می شوند و با انواع رنگ و عطرها، با مواد شیمیایی در انبارها خشک می شوند و سپس از آنها برای مصارف دارویی استفاده می شود همچنین باید گفت که کیفیت تغذیه ای و طعم و مزه محصولات حیوانی نیز با این استعداد های گیاهی روستا بهبود یافته است.

وسایل راحتی مانند پیاده روی، دوچرخه سواری در کوهستان، اسب سواری و مشاهدات گیاه شناسی در Boğatepe موجود است.



مسیر Malakan

Malakan ها با ریشه روسی خود بویژه به خاطر موضع ضد جنگ خود شناخته شده اند. این مردم که با اقتدار کلیسا و کشیشان مخالف هستند و هنوز هم سعی دارند مانند سال های ظهور مسیحیت بدون داشتن هیچگونه راهنما، به زندگی خود ادامه دهند، پیش از این مجبور به مهاجرت شدند در نتیجه، Malakan هائی، که به Kars و بسیاری از کشورهای دیگر، مهاجرت کردند، زمینه های فرهنگی خود را به این سرزمین ها منتقل کردند. آثار Malakan هائی، که در حومه شهر Kars زندگی می کنند، را می توان در بسیاری از روستاها مشاهده کرد.

روستای Çakmak با خانه های قدیمی Malakan و به عمل آوردن شیر که انعکاسی از فرهنگ سنتی این جامعه است، نقطه مرکزی این گشت است. شما در طول گشت در اطراف Kars به مناطق مسکونی Malakan که افراد آن در تولید آرد، درست کردن پنیر و کشاورزی Incesu، مهارت دارند برخورد می کنید. Çamçavuş، Yolboyu (Zaim)، Boğazköy (Meli)، Susuz (Cilavuz)، Zöhrab، Selim، Paşaçayırı و Dikme در میان مناطق مسکونی دیگر در Malakan برجسته هستند.



خانه Malakan



روستای Çakmak



غاز خشک شده



مسیر تنوع

تنوع در Kars که دارای اجزاء فرهنگی غنی است، و اقوام مختلف در آن ساکن هستند، مسلماً در فرهنگ غذای آن هم منعکس شده است. شما وقتی در خیابان ها و یا مناطق اطراف شهر در حال گشتن هستید می توانید کافه ها و رستوران هایی که در آن غذای محلی عرضه می شود را ببینید.

بدون شک، مهم ترین جزء سفره مردم Kars سنت غاز است، که به صورت تشریفات مذهبی وجود دارد. دسته های غاز را که می توان تقریباً در تمام بخش هایی از منطقه روستایی مشاهده می شود ویژه سنت قفقازی است. غاز، که به ویژه در ماه های زمستان بعلت شرایط جغرافیایی و آب و هوایی خشن منطقه به صورت خشک کرده نگهداری می شود، صدها سال یک منبع تغذیه ضروری برای ساکنان این منطقه بوده است.





زمانی که یخچال وجود نداشت کشتن غاز موکول به باریدن برف بود، و سپس پس از نمک زدن ذخیره می شد، و پیش از رسیدن بهار که هوا گرم می شد به مصرف می رسید. "تقسیم غاز" به عنوان یک سنت عجیب شامل مراسم مذهبی توزیع بخشی از غازهای کشته شده بین خویشاوندان و دوستان است.

علاوه بر غاز خشک، می توان از سایر غذاهای محلی این منطقه مانند سوپ گزنه خشک، برنج آبکش شده با کشمش، nezik feselli, umaç حلوا، مواد غذایی evelik, piti کباب (بزباش)، قرص نان، سیب پر کرده، رشته فرنگی نودل عدس با سیب زمینی، سوپ آرد کره و رب گوجه فرنگی، pisi.gatig غذا (آب دوغ) kuymak, henggel (راویولی ترکی)، hasil و آب heurek را نام برد. مسافران خوراک شناس می توانند درخواست و پرسش های خود را مستقیماً با انجمن هتل ها و رستوران های (KARSOD) در میان بگذارند.



میز صبحانه محلی



فعالیت های پیاده روی



شما می توانید در ماه های بهار و تابستان یک گردش لذت بخش در منطقه Kars داشته باشید. دره های عمیق و جنگل های سرسبز کاج زرد بخصوص با زیبایی های خود، گزینه های ارزشمند دیگری را برای تماشای دوستداران طبیعت عرضه می کنند. توجه داشته باشید که مسیرهای پیاده روی Sarikamis با علائم بین المللی و مسیرهای مناطق دیگر فقط با مختصات GPS شناخته می شوند. شما می توانید داده های GPS تمام مسیرها را از وب سایت دریافت کنید. www.sarikamistrekking.com



Komdere – Sarikamis

۱ - Azat- Ataköy (دره Borluk) (۶ کیلومتر)

دره Borluk، که در امتداد بستر رود بین Azat و منطقه مسکونی Ataköy قرار گرفته است، با متون و تصاویر سنگ ها همراه با زیبایی های طبیعی آن جلب توجه می کند. این مسیر پیاده روی یک گزینه ایده آل به ویژه برای ساکنان Kars در تعطیلات آخر هفته خود است.

۲ - Keçili-Doymulu (۸ کیلومتر)

این مسیر که از مدرسه مرکز روستا شروع می شود، از طریق Keçili قدیمی به پایین دره منتهی می شود. ضمناً ما به منظره رود ماریچ درون دره و کوه KISIR که درست در مقابل ما قرار دارد برخورد می کنیم. وقتی به بستر دره سرازیر می شویم، تا رسیدن به روستای Doymulu در یک مسیر طولانی پیاده روی می کنیم.



جنگل های کاج زرد - Sarikamis

۳ - درّه قدیمی Keçili-Susuz-Keçili (۹ کیلومتر)

این مسیری با طول متوسط است که از میدان روستا شروع می شود، از طریق بستر یک درّه عمیق سرایشیب به طرف درّه Susuz، و سپس از طریق منطقه مسکونی قدیمی روستا به نقطه شروع باز می گردد.

۴ - آبشار Keçili-Susuz (۱۲ کیلومتر)

چهار کیلومتر اول این مسیر که دنباله بستر یک رود باریک است، کمی ناهموار است. اما هنگامی که به پایین درّه Susuz رسیدید، با مناظر شگفت انگیزی روبرو می شوید که اعصاب شما را تسکین می دهد. در پایان مسیر پس از عبور از بستر Geyik و دریاچه Kaz (غاز) و چشمه های آب گرم منظره عالی آبشار Susuz به بازدید کنندگان خوش آمد می گوید.

۵ - کوهسار Gölbaşı-کوهسار Doymulu-روستای Doymulu (۱۱ کیلومتر)

این مسیر از نزدیکی بلندی های روستای Boğatepe در کوهسار Gölbaşı شروع می شود. مسیر پیاده روی ما در دامنه کوه Boğatepe از دو دریاچه کوچک عبور می کند و به کوهسار Doymulu می رسد. ما به پیاده روی خود در پشت خانه های کوهسار ادامه می دهیم. به تدریج باریک شدن درّه دو راه را پیش پای بازدید کنندگان می گذارد. اگر دوست دارید، می توانید از طریق پائین درّه Susuz به طرف روستای Doymulu پیاده روی کنید. کسانی که مایل به پیاده روی آسان تری هستند می توانند از طریق جاده سمت راست و طی یک مسیر تماشائی به روستای Doymulu برسند.

۶ - Doymulu-Susuz (درّه Susuz) (۱۵ کیلومتر)

این سفر لذت بخش که از روستای Doymulu، شروع می شود، پس از گذشتن از تمام درّه در منطقه Susuz به پایان می رسد. افرادی که دارای شرایط بدنی خوب هستند می توانند این راه بدون هیچ مشکلی طی کنند.



دریاچه Kaz (غاز) - Susuz

۱ - مسیرهای پیاده روی Sankamış

مسیرهای پیاده روی Sankamış شامل یک مسیر ۲۵۶ کیلومتری از ۲۱ راه مختلف است هر عاشق طبیعت می تواند در مسیرهایی که معمولاً از میان جنگل کاج زرد و در امتداد درّه های Keklik، Komdere و درّه Inkaya می گذرد، پیاده روی کند. خطر گم شدن در این مسیرها که در هر ۵۰ متر گذرگاه و در هر ۲۰۰ متر جاده خاکی نشانه هایی به رنگ سفید و سرخ نصب شده است، تقریباً غیر ممکن است. مختصات GPS مسیرهایی که توسط نشانه ها در نقاط تقاطع هدایت شده اند، رامی توان از وب سایت www.sarikamistrekking.com به دست آورد. همچنین نقشه های دقیق در ضمیمه کتاب راهنما موجود است که می تواند از طریق پست الکترونیکی به info@sarikamistrekking.com به برنامه ریزی فعالیت های شما کمک کند.

مسیرهای کوتاه؛

- ۱: حمام Kızkalesi-قلعه دختر (۵ کیلومتر)
- ۲: جاده اصلی دریاچه Acisu-Turna (۵ کیلومتر)
- ۳: Kızılcubuk-Sarikamış (۷ کیلومتر)
- ۴: Sarikamış استراحتگاه شکار کاترینا (۸ کیلومتر)
- ۵: (قله) Zirve هتل (۸ کیلومتر)
- ۶: هتل - استراحتگاه شکار کاترینا (۹ کیلومتر)
- ۷: درّه Hamamlı Keklik (۹ کیلومتر)
- ۸: İnkaya Çamyazı (۹ کیلومتر)
- ۹: (قله) Karanlıkdere-Zirve هتل (۱۰ کیلومتر)
- ۱۰: Sarikamış-Karanlıkdere (قله) Zirve (۱۰ کیلومتر)
- ۱۱: درّه Komdere (۱۰ کیلومتر)
- ۱۲: هتل-Soğuksu-قلعه دختر (۱۰ کیلومتر)
- ۱۳: مزار- Hamamlı کوهسار Şehitemin (۱۰ کیلومتر)
- ۱۴: Kızılcubuk مزار-Sarikamış (۱۰ کیلومتر)
- ۱۵: (قله) هتل-Soğuksu-Şırşır-Zirve (۱۲ کیلومتر)
- ۱۶: (قله) Zirve-Sankamış (۱۲ کیلومتر)
- ۱۷: قلعه دختر - پل Belencik (۱۴ کیلومتر)
- ۱۸: درّه Keklik - رود Aras (۱۶ کیلومتر)
- ۱۹: Komdere-İmamkolu-Karakurt (۱۸ کیلومتر)

مسیرهای طولانی؛

- ۱: هتل-قلعه دختران-درّه Çürüktaş-Keklik-روستای Çürüktaş-Çürüktaş-Hamamlı کوهسار Şehitemin (۳۲ کیلومتر)
- ۲: استراحتگاه شکار-هتل-(قله) Şırşır-Zirve-قلعه دختران-درّه Keklik-پل Belencik (۳۲ کیلومتر)



Sarıkamış



Kederli- Susuz رود

مسیرهای دوچرخه سواری



مسیر ۱:

مرکز شهر Kars-Çamçavuş (۱۴ کیلومتر) Kümbeç شروع می شود، یک خط مستقیم هموار را دنبال می کند. پس از عبور از Taşköprü، در حالی که رودخانه Kars در سمت راست شماست از طریق Boğazköy با دوچرخه به Çamçavuş می رسید.

مسیر ۲:

هتل های Sarıkamış-Karanlıkdere-استراحتگاه شکار کاترین-هتل های Sarıkamış (۱۴ کیلومتر) این مسیر دوچرخه سواری پس از طی یک دایره وسیع مسیر جنگل را تا استراحتگاه شکار کاترین ادامه می دهد. سپس این مسیر از مرکز منطقه Sarıkamış عبور می کند و به منطقه هتل ها می رسد. توجه داشته باشید که دو بخش از هتل ها Karanlıkdere و استراحتگاه شکار کاترین Karanlıkdere در مسیر سربالایی قرار دارند. استراحت های کوچک پس از پیمودن این سربالایی ها انجام می شود.

مسیر ۳:

Sarıkamış-هتل Bayraktepe-کلیسای Küp (مکعب)-استراحتگاه شکار کاترین Sarıkamış (۲۵ کیلومتر) این مسیر ناهموار که از مرکز منطقه شروع می شود با سربالایی های بیش از حد و سرازیری های بسیار عضلات شما را خسته می کند. البته شما مسیر بین Sarıkamış-Bayraktepe را با یک صعود خسته کننده به پایان می رسانید هر چند طی این شیب ها کمی خسته کننده خواهد بود، شما پادشاه خود را دریافت خواهید کرد. شما می توانید در نقطه اوج مسیر نفسی تازه کنید و عکسی از یک منظره با شکوه که به شما خوشامد می گوید بگیرید. سپس مسیر به طرف سراسیمبی می رود و پس از عبور از محوطه های تاریخی از طریق جاده جنگل به Sarıkamış می رسد.

مسیر ۴:

هتل Sarıkamış-روستای Hamamlı-Şehitlik (مزار شهدا) -دره Keklik - هتل های - Sarıkamış Soğuksu (۲۸ کیلومتر)

این گشت دوچرخه سواری مسیر خود را در یک محیط اکسیژن دار و از طریق جنگل کاج زرد ادامه می دهد. بخصوص قسمت دره Keklik مسیر از میان بوهای تند درختان می گذرد. بخش اول نقطه شروع مسیر و بین دره Keklik و بزرگراه سربالایی است. شما می توانید در طول مسیر از چشمه های کنار مسیر استفاده کنید. شما باید در حین دوچرخه سواری به طور منظم مایعات بنوشید.

مسیر ۵:

Sarıkamış-استراحتگاه شکار کاترین-Komdere-کلیسای Küp (مکعب)-Imamkomu-Karakurt (۲۹ کیلومتر)

این مسیر دوچرخه سواری که در گذشته نه چندان دور یعنی ۲۰-۳۰ سال قبل به عنوان مسیر بازاری قدیمی شهر Karakurt از آن استفاده می شده است، برای بازدید کنندگان سفر لذت بخشی را فراهم می کند. شما در یک مسیر مسطح و یابیشتر سراسیمب و تقریباً بدون شیب خسته کننده دوچرخه سواری می کنید. در طول این سفر که از میان مناطق جنگلی، کلیسای مکعب، مناطق مسکونی سنگ Komdere و دودکش های جن می گذرد زیبایی های طبیعی و تاریخی مسیر به نمایش گذاشته شده است.

مسیر ۶:

مزار شهدای Sarıkamış-دریاچه Asboğa-Çatak-Kızılçubuk-Sarıkamış (۳۱ کیلومتر) بخشی از مسیر بین Sarıkamış و مزار که ترکیبی از زیبایی های تاریخی و طبیعی است جاده آسفالتی است. پس از آن ما جاده Kars - Erzurum ترک می کنیم و به دریاچه Asboğa می رسیم.



Digor

توجه داشته باشید که این مرحله می تواند در هوای بارانی گل آلود باشد. ما پس از عبور از دریاچه به طرف روستای Çatak دریاچه Çatak رکاب می زنیم و جاده زمینی را دنبال می کنیم. پس از یک شیب خفیف، ما به روستای متروک Kızılçubuk می رسیم. پس از روستای Sirt این مسیر یکی دیگر از شیب های خسته کننده خود را نشان می دهد. البته مسیری که به طرف سرایشیبه دامنه کوه می رود در مرحله Yukarı Sarıkamış به پایان می رسد.

مسیر ۷:

Boğatepe - روستای Boğatepe (۳۷ کیلومتر) - دریاچه Aygır - Kars - Çakmak - Çamurlu - Ortalar - Kayadibi - Gölbaşı
مسیری که از جاده های خاکی قبل از دریاچه Aygır عبور می کند، از سطح ۱۸۰۰ متر به ۲۳۰۰ متر بالا می رود. توجه داشته باشید هر چند که این یک مسیر کوتاه است، ولی چون در ارتفاعات بالا رکاب می زنید تجهیزات مناسب را فراموش نکنید.

مسیر ۸:

Boğatepe - دریاچه Aygır - دریاچه Kuyucuk - ویرانه های Ani (۵۵ کیلومتر)
مسیری که به طور کامل آسفالت شده است، شامل یک شیب کوتاه قبل از ورود به گذرگاه Boğatepe است سپس بدون پا زدن شروع به پائین رفتن تا منطقه Susuz می کنیم. از تقاطع Kars - Ani به سمت چپ می پیچیم و فعالیت خود را در یک مسیر مسطح ادامه می دهیم.

مسیر ۹:

Karakurt - Kağızman (۶۶ کیلومتر)

این مسیر دوچرخه سواری که ادامه دره رود ارس است، از میان روستاهای پوشیده از باغستان ها می گذرد. شما بر روی یک جاده کاملاً مسطح در امتداد بستر رودخانه در سمت چپ خود دوچرخه سواری می کنید. دودکش های جن و منطقه مسکونی سنگی در میان محوطه های تاریخی این مسیر هستند.

مسیر ۱۰:

Kars - Azat - Verimli - Esenyazi - دریاچه Kağızman - Şabanköy - Turna (۸۹ کیلومتر)
با عبور از میان مزارع، راه نسبتاً همواری را در بخش اول مسیر قبل از ورود به Şabanköy دنبال می کنیم. پس گذشتن از این مرحله، از جاده آسفالته Kağızman - Kars بدون پا زدن پائین می رویم، و به Kağızman در کنار رودخانه ارس می رسیم. زیبا ترین شگفتی در این مسیر دریاچه Turna است.

مسیر ۱۱:

Sarıkamış - Handere - قلعه Zivin - قلعه Sarıkamış - Karakurt - Micingirt (۱۰۶ کیلومتر)
این مسیر شگفت انگیزی است که معمولاً از جاده های آسفالت روستائی می گذرد و شما می توانید در این مسیر از زیبایی های تاریخی و طبیعی Sarıkamış دیدن کنید. اگرچه این مسیر شیب های زیادی ندارد، ولی بعلا طول مسیر کسانی در این مسیر می توانند دوچرخه سواری کنند که از شرایط خوب بدنی برخوردار باشند. پس از بازدید از قلعه Zivin که از طریق جاده آسفالته به آنجا رفته ایم، ۳ کیلومتر از مسیر آمدن خود باز می گردیم و از طریق Karargan وارد روستای İtinbulak می شویم. این بخش از مسیر جاده خاکی است. این مسیر که به جاده آسفالته بزرگراه Kars, Erzurum. باز می گردد از میان محوطه هتل ها به Sarıkamış می رسد. طی این مسیر را می توان برای ۲ روز برنامه ریزی کرد. این مسیر دوچرخه سواری ممکن است کمی طولانی باشد، اما پس از تماشای زیبایی های آن خواهید پذیرفت که ارزش آن را دارد.





جیپ سفری - جاده اتومبیل رو خوش منظره



مسیر ۱:

Sankamış-دریاچه Asboğa-Kızılçubuk-Çatak-کوهسار Divik-Çataldere-Sankamış (۴۲ کیلومتر) این گشت که دنباله جاده قدیم Kars در بخش اول است، از طریق دریاچه Asboğa به روستای Çatak، که احتمالاً یک مرکز اکتوریسم است می رسد. این جاده اتومبیل رو خوش منظره از کنار بعضی از مناطق مرتفع مانند Yağbasan، Yolgeçmez، Divik، Yenigazi، و Sarikamış توقف می کند و پس از عبور از نزدیکی آرامگاه Dikenli Tabya (سنگر سیم دار) به Sankamış باز می گردد.

مسیر ۲:

Çallı-کوهسار Turna-Şabanköy-دریاچه Kars-Azat-Verimli-Esenyazi جاده بین نقطه شروع و روستای Azat آسفالته است. این جاده پس از گذشتن از Borluk به جاده خاکی تبدیل می شود. دریاچه Turna که در دشتی بلند واقع است برای اردو زدن ایده آل است. گذشتن از مسیر کوهسار Çallı-Şabanköy ممکن است در هوای بارانی مخاطره آمیز باشد. منظره ای که دیدن آن ارزش خستگی دارد، موقع ورود به کوهسار به شما خوش آمد می گوید. در اینجا، درّه ارس، Kağızman، باغ ها و رشته کوه های شیب دار، در لبه صخره را تماشا خواهید کرد.

مسیر ۳:

این جاده بسیار زیبا تا حدود ۳۰۰۰ متر بالا می رود و از دریاچه ها، مزار شهدا و کوهسارها می گذرد. تقریباً تمام قسمت های جاده به جز قسمت های Sankamış Çatak و قسمت Sankamış Handere و قسمت Sankamış Handere خاکی است. این مسیر که استفاده از آن فقط در ماه های تابستان و پاییز توصیه می شود، نیز نمونه هایی از جزئیات جالب فرهنگ های محلی را نشان می دهد.



مسیر ۴:

Sarkamış- Hamamlı- Şehitemin- Odalar- Çengilli- Denizgözü- Çiçekli- Kalebaşı- Karakurt (۸۴ کیلومتر)

بخشی از مسیر، که شامل جاده‌های خاکی روستائی قبل از روستای Denizgözü می باشد، از میان زمین های جنگلی بین Hamamlı-Şehitemin می گذرد. سپس از کنار کوهسارها و روستاهای واقع در کوهپایه های Aladağ یک به یک عبور می کنیم و به کلیسای Çengilli می رسیم. پس از آن به پایین به طرف جاده Kağızman-Karakurt می رویم. وقتی راه خود را جاده در خلاف حرکت جریان رود ارس ادامه می دهید، می توانید از دودکش های جن، منطقه مسکونی سنگی و کلیساهای سنگی در سر راه عکس بگیرید.

مسیر ۵:

Sarkamış- Handere -Zivin- Altınbulak -قلعه Karakurt- Micingirt- رودخانه ارس- Kağızman- Paslı- Selim (۲۳۶ کیلومتر)

اولین قسمت از مقصد این مسیر قلعه Zivin در نزدیکی شهر Karaorgan است که در جاده قدیم Erzurum واقع است. پس از آن از طریق Altınbulak به دیدن قلعه Micingirt می رویم. جاده آسفالتی ای که به موازات رودخانه ارس بین Karakurt و Kağızman قرار دارد، زیبایی های مختلفی را تقریباً در هر کیلومتر خود نشان می دهد. بعد از یک طی یک مسیر پر پیچ و خم، از کنار رود ارس و بطرف شمال به منطقه انبارهای میوه Kağızman می رسیم. مسیری که با پیچ های تند بطرف درّه بالا می رود پس از عبور از شهر Paslı در منطقه Selim به پایان می رسد.



Digor



قصر إيشاك باشا - Agri

مسیر فرهنگ و حادثه Kars-AĞRI

پیشنهاد می‌کنیم که بخصوص در تابستان از این مسیر، که یک هفته طول می‌کشد، استفاده کنید. روز اول مختص مرکز شهر Kars است. پس از سفر به گذشته Kars در یک گشت طولانی، در روز دوم از شهر باستانی Ani دیدن می‌کنیم. در روز سوم مقصد ما کاخ İshak پاشا است. ما سه روز آخر را برای سفر به AĞRI در معیت راهنماهای با تجربه می‌گذرانیم. ماجراجویی صعود به AĞRI، که با ارتفاع ۵۱۶۵ متر مرتفع‌ترین نقطه اروپا و ترکیه به شمار می‌رود، یکی از مهم‌ترین حوادث زندگی شما خواهد بود.





سفر فرهنگ و طبیعت Kars-Ardahan

پس از گشت در مرکز شهر Kars و ویرانه های Ani، از مرز Ardahan می گذریم و اول از دریاچه Çıldır بازدید می کنیم. جشن ماهی که در رستوران کلبه واقع در ساحل برگزار می شود، آخرین مقصد این سفر است. پس از بازدید از قلعه شیطان که روبروی یک دره با شیب تند قرار دارد، از قلعه ای که در مرکز Ardahan قرار گرفته است دیدن می کنیم. خرید عروسک Damal در پایان این سفر، که مهم ترین سوغات این منطقه است، را فراموش نکنید.

قطعاً مهم ترین فعالیت زمستانی در استان Kars اسکی است که می توانید در مرکز اسکی Sarikamiş به آن بپردازید. مرکز اسکی Sarikamiş که در دامنه تپه ۲۶۳۴ متری Bayraktepe (Cibiltepe) واقع شده است با مسیر طولانی اسکی خود، وجود خوابگاه های مطلوب، وجود جنگل های طبیعی کاج زرد طبیعی که از خطر بهمن و برف های دانه درشت بلورین که تنها مختص آلپ و این منطقه است جلوگیری می کند، در خدمت دوستداران اسکی است.

رفت و آمد بین ۹ مسیر مختلف در نزدیکی استراحتگاه ها بوسیله یک تله کابین با ظرفیت ۲۴۰۰ نفر در ساعت انجام می شود. این تله کابین که بخاری آن در زیر پا قرار دارد و با کامپیوتر کنترل می شود می تواند در هر قسمت خود ۴ نفر را حمل کند و بازدید کنندگان را در دو مرحله به آخرین نقطه کوهنوردی Bayraktepe در حالی که می توانند از منظره شگفت انگیز جنگل کاج سبز لذت ببرند، برساند. در بعضی از مسیرها کافه ها در خدمت کسانی هستند که قصد استراحت دارند و مایلند با خوردن یک چیز گرم خود را گرم کنند.

پیست اسکی دوم منطقه Sarikamiş: سازمان آموزش اسکی و اردوی عثمان Yüce است که در نزدیکی Çamurlu در جاده Erzurum قدیمی قرار دارد. این مرکز به نام اسکی باز ملی ما، که در یک تصادف در سال ۱۹۶۷ درگذشت نام گذاری شده است، در ۲۱۰۰ متری سطح دریا قرار دارد و دارای یک پیست ۹۶۰ متری است، بعلاوه این که تلکه کابین آن می تواند شما را در عرض پنج دقیقه به بالاترین نقطه پیست برساند. شما می توانید در فعالیت هایی مانند اسکی، سورتمه سواری، اسنوبرد، پیاده روی با کفش برفی، اسکی روی یخ، اسکی در ماه کامل، پیاده روی با مشعل، و ماهیگیری در دریاچه های یخ زده که از اول نوامبر در آن برف می بارد، شرکت کنید. ماهیگیری و گردش با سورتمه اسبی بر روی سطح یخ زده دریاچه Çıldır را هم می توان جزء فعالیت های معمول ذکر کرد.






مرکز اسکی سارکامیڭ

مرکز شهر Kars

گشت شهر بزرگ ، قلعه Kars، سنگرها،
مسجد Kümbet مسجد Fethiye، ساختمان
های قدیمی روسی، کلیسای Yağikesen،
کلیسای Oğuzlu، دهکده اکوتوریسم
Boğatepe، موزه Malakan روستای
Çakmak، دریاچه Turna، دریاچه Çallı.



AKYAKA

رود قلعه ، Tignis منطقه باستانی Ani
جلگه رود ، Kars ، دریاچه سدّی.



ARPAÇAY

لوحه -Taşköprü Urartu- دریاچه Çıldır-
کلیسای Gülyüzü- دریاچه Kuyucuk- درّه
Kars رود



DİGOR

قلعه Kozluca ، Beşiklise، Magazbert
، کلیسا Mreni Karabağ ، کلیساهای
مسجد Varlı، کلیسای Kilittaşa (کلیسا)





KAĞIZMAN

کلیسای Çengilli، تصاویر سنگی Camuşlu،
قلعه Artakers، Tunçkaya-Keçivan، قلعه
Köroğlu، منطقه مسکونی سنگی
Çukurayva Purut، دریاچه Deniz، درّه رود
ارس، کوهسار Çallı



SUSUZ

آبشار Susuz، درّه Susuz، چشمه آب
گرم Susuz، غار Cilavuz، دریاچه Aygir،
محوطه باستانشناسی Doyumlu



SARIKAMIŞ

کلیسای Yanık، قصر شکارگاه Katerina'nın،
کلیسای Küp، کلیسای Karakurt، Kızlar،
قلعه Zivin، قلعه Micingirt، قلعه
Sarıçam، مزار شهدا Sarıkamış،
کلیسای Komdere، جنگلهای Keklik،
دریاچه Asboğa، جنگلهای İnkaya، جنگلهای .

ما خرید فرش و قالیچه، زیورآلات شیشه ای، عسل و انواع پنیر را به عنوان سوغات و محصولات محلی را به شما توصیه می کنیم.

دلیل اصلی کیفیت عالی قالی و قالی بافی در این منطقه در اهمیت گله داری به عنوان اولین شغل مردم است. تصاویری مانند قاپ، گیاه، پروانه و تزئینات شیشه ای و همچنین نقوش هندسی که بر روی قالی و قالیچه هایی بافته شده در خانه ها و کارگاه های بافندگی مرکز شهر Kars، نقش بسته است توجه را به خود جلب می کند. به شهرت رسیدن فرش قفقاز، که ترکیبی از فرهنگ های لرگی، قزاقی، آذربایجانی، گرجی و ارمنی است، در بازارهای بین المللی. صدها سال به طول انجامیده است. فرش های Kars که انواع گوناگون آن با روش های سنتی مانند geven, zili, sumak, گلیم، cecim و çöğ in در کارگاه های سنتی بافته شده است رابطه فرهنگی بین گذشته و حال را حفظ می کند. شیوع فرهنگ گله داری و چراگشت را می توان در تنوع انواع پنیر تشخیص داد. شما می توانید انواع مختلف پنیر و عسل را در فروشگاه های بازار Kars پیدا کنید.

یکی دیگر از سوغات های Kars، افسیدین است، که از رسوبات درّه رود Keklik، که بین روستاهای Şehitimin و Mescitli در Sarıkamış قرار دارد، بدست می آید. این ماده معدنی ارزشمند که در رنگ های سبز و سیاه و سفید در طبیعت وجود دارد به جواهرات و زیور آلات زندگی می بخشد.









مسافت بعضی از استان ها با مرکز شهر Kars

- Istanbul : ۱۴۲۴ کیلومتر.
- Ankara : ۱۰۷۶ کیلومتر.
- Izmir : ۱۶۵۵ کیلومتر.
- Erzurum : ۲۰۲ کیلومتر.
- Trabzon : ۴۳۶ کیلومتر.

مسافت مناطق به مرکز شهر Kars

- Sarıkamış : ۵۵ کیلومتر.
- Ani : ۴۱ کیلومتر.
- Akyaka : ۶۳ کیلومتر.
- Susuz : ۲۶ کیلومتر.
- Arpaçay : ۴۱ کیلومتر.
- Kağızman : ۷۱ کیلومتر.
- Digor : ۴۴ کیلومتر.
- Selim : ۳۲ کیلومتر.

قطار

Orient Express هر روز در ساعت ۱۸.۳۰ از آنکارا به طرف Kars حرکت می کند. قطار Kars به مقصد آنکارا در ساعت ۲۳.۵۵ دقیقه حرکت می کند. برای آنهایی که سفر با قطار محلی را ترجیح می دهند، قطارهای حومه شهر بین Kars-Akyaka (۰۶.۰۰-۱۶.۰۰)، Akyaka-Kars (۰۷.۳۰-۱۷.۳۰) در دسترس هستند.

شرکت های اتوبوس رانی

- Doğu Kars : ۰۰۹۰ ۴۷۴ ۲۱۲۶۱۶۱
- Serhat Kars : ۰۰۹۰ ۴۷۴ ۲۱۲۷۴۵۸
- Turgut Reis : ۰۰۹۰ ۴۷۴ ۲۱۲۰۸۴۲

حمل و نقل هوایی

فرودگاه Kars در ۸ کیلومتری مرکز استان قرار دارد. شرکت های مختلفی پروازهای روزانه به استانبول، آنکارا و دو بار در هفته به ازمیر در هر دو جهت دارند.



هتل Kars (با مجوز خصوصی)
 تلفن: ۰۰۹۰ ۴۷۴ ۲۱۲۱۶۱۶
 وب سایت: www.karsotel.com

هتل Simer (*۴)
 تلفن: ۰۰۹۰ ۴۷۴ ۲۱۲۷۲۴۱
 فاکس: ۰۰۹۰ ۴۷۴ ۲۱۲۰۱۶۸
 ای-میل: kars@simerhotel.com
 website: www.simerhotel.com

Grand Ani (*۴)
 تلفن: ۰۰۹۰ ۴۷۴ ۲۲۳۷۵۰۰
 فاکس: ۰۰۹۰ ۴۷۴ ۲۲۳۸۸۸۸
 ای-میل: info@grandani.com.tr
 وب سایت: www.grandani.com.tr

هتل قره باغ (*۳)
 تلفن: ۰۰۹۰ ۴۷۴ ۲۱۲۳۴۸۰ - ۲۱۲۹۳۰۴-۰۵-۰۶
 فاکس: ۰۰۹۰ ۴۷۴ ۲۲۳۳۰۸۹
 ای-میل: hotel.karabag@web.de
 وب سایت: www.hotel-karabag.com

هتل Güngören
 تلفن: ۰۰۹۰ ۴۷۴ ۲۱۲۶۷۶۷
 فاکس: ۰۰۹۰ ۴۷۴ ۲۱۲۵۶۳۰
 ای-میل: info@gungorenhotel.com
 وب سایت: www.gungorenhotel.com

Temel ۱ & ۲
 تلفن: ۰۰۹۰ ۴۷۴ ۲۲۳۱۳۷۶
 فاکس: ۰۰۹۰ ۴۷۴ ۲۲۳۱۲۸۷
 e-mail : oteltemel@my.net.com

مهمانسرای پرفسور دکتر Nihat Bayşu دانشگاه قفقاز
 تلفن: ۰۰۹۰ ۴۷۴ ۲۴۲۶۸۳۵
 فاکس: ۰۰۹۰ ۴۷۴ ۲۴۲۶۸۴۷
 ای-میل: konukevi@kafkas.edu.tr

هتل Büyük Kale
 تلفن: ۰۰۹۰ ۴۷۴ ۲۱۲۶۴۴۴
 فاکس: ۰۰۹۰ ۴۷۴ ۲۱۲۵۲۷۷
 ای-میل: info@buyukkalehotel.com
 وب سایت: www.buyukkalehotel.com

هتل دبیرستان حرفه ای مدیریت هتل و گردشگری آناتولی Sarıkamış

تلفن: ۰۰۹۰ ۴۷۴ ۴۱۳۷۰۸۱

فاکس: ۰۰۹۰ ۴۷۴ ۴۱۳۴۶۰۴

Alpina Apart استراحتگاه های

تلفن: ۰۰۹۰ ۴۷۴ ۴۱۳۷۳۸۳

فاکس: ۰۰۹۰ ۴۷۴ ۴۱۳۷۳۸۳

ای-میل: info@alpinakonaklari.com

وب سایت: www.alpinakonaklari.com

Akyaka

استراحتگاه معلمان Akyaka

تلفن: ۰۰۹۰ ۴۷۴ ۲۶۱۲۳۱۵

Arpaçay

استراحتگاه معلمان Arpaçay

تلفن: ۰۰۹۰ ۴۷۴ ۲۸۱۲۰۶۸

Digor

استراحتگاه معلمان Digor

تلفن: ۰۰۹۰ ۴۷۴ ۳۱۱۲۱۰۲

Kağızman

استراحتگاه معلمان Kağızman

تلفن: ۰۰۹۰ ۴۷۴ ۳۵۱۲۲۳۵

Selim

استراحتگاه معلمان Selim Celal Aras

تلفن: ۰۰۹۰ ۴۷۴ ۴۶۱۳۳۸۸

فاکس: ۰۰۹۰ ۴۷۴ ۴۶۱۲۴۱۸

ای-میل: selimcelalarasogretmenevi@hotmail.com

Susuz

Susuz ۷۵ استراحتگاه معلمان

تلفن: ۰۰۹۰ ۴۷۴ ۵۱۵۴۲۳

مناطق اردوزنی
روستای Boğatepe, درّه Susuz, درّه Keklik, درّه Komdere, دریاچه Aygır, دریاچه
Kuyucuk, دریاچه Turna, دریاچه Çıldır, منطقه پیک نیک شهری رود Kars, منطقه پیک
نیک Sarıkamış Soğucak, از مکان هائی هستند که شما می توانید در این منطقه در آن ها
اردو بزنید.

کرایه اتومبیل

اتومبیل کرایه Akbulut، تلفن: ۰۰۹۰ ۴۷۴ ۲۱۲۲۴۷۳

اتومبیل کرایه Baran، تلفن: ۰۰۹۰۵۴۵ ۲۱۱۸۱۸۳

اتومبیل Burcum، تلفن: ۰۰۹۰ ۴۷۴ ۲۱۲۵۱۴۱

اتومبیل کرایه Doğaner، تلفن: ۰۰۹۰ ۴۷۴ ۲۱۳۵۰۱۳

اتومبیل کرایه Eksper، تلفن: ۰۰۹۰ ۴۷۴ ۲۱۲۷۰۸۰

اتومبیل Hazal، تلفن: ۰۰۹۰ ۴۷۴ ۲۱۲۵۷۸۸

www.karsrentacar.com.tr

اتومبیل کرایه Kars Sefa، تلفن: ۰۰۹۰ ۴۷۴ ۲۱۲۱۷۲۰

اتومبیل Öz Sema، تلفن: ۰۰۹۰ ۴۷۴ ۲۱۲۰۸۱۸ – ۲۲۳۲۷۷۳

www.semaotomotiv.com

semaotomotiv@hotmail.com

اتومبیل کرایه Toraman، تلفن: ۰۰۹۰ ۴۷۴ ۲۱۲۸۰۴۴

اتومبیل Yavuz، تلفن: ۰۰۹۰ ۴۷۴ ۴۱۳۴۴۷۴

شماره های اورژانس

پلیس: ۱۵۵

پلیس نظامی: ۱۵۶

اتاق اورژانس: ۱۱۲

آتش نسانی جنگل: ۱۷۷

مدیریت فرهنگ و گردشگری استان

تلفن: ۰۰۹۰ ۴۷۴ ۲۱۲۲۱۷۹ – ۲۱۲۶۸۶۴

وب سایت: www.karskulturturizm.gov.tr

دفتر اطلاعات گردشگری

تلفن: ۰۰۹۰ ۴۷۴ ۲۱۲۶۸۱۷

سازمان توسعه Serhat

تلفن: ۰۰۹۰ ۴۷۴ ۲۱۲ ۵۲۰۰

فاکس: ۰۰۹۰ ۴۷۴ ۲۱۲۵۲۰۴

وب سایت: www.serka.org.tr

اطلاعات مشخصات مربوط به GPS
www.sarikamistrekking.com
info@sarikamistrekking.com

: (Sarikamiş) Zakir AKIN
۰۰۹۰ ۵۴۱ ۲۱۰۳۱۷۵
zakir-akin@hotmail.com

: (Sarikamiş) İshak ALASERHAT
۰۰۹۰ ۵۵۴ ۷۶۸۴۷۹۳
akademik_olgu@hotmail.com

: (انجمن طبیعت شمال) KuzeyDoğa Derneği
www.kuzeydoga.org
emrah@kuzeydoga.org

۰۰۹۰ ۵۰۵ ۷۶۸۳۶۰۴ : (دره Susuz) Efkân Zariç

۰۰۹۰۵۴۶ ۸۷۲۴۶۶۳ : (دره Susuz) Gökhan Zariç

(روستای Boğatepe) İlhan Koçulu
۰۰۹۰۵۳۲ ۵۰۱۶۲۱۳
www.peynirmuzesi.org

: (KARSOD) Kars اتحادیه هتل ها و رستوران های
۰۰۹۰ ۴۷۴ ۲۲۳ ۵۳ ۴۱
www.karsod.org.tr

مراجع

- ۱ - میراث فرهنگی استان ۲۰۰۹، Kars.
- ۲ - وزارت فرهنگ و گردشگری ترکیه، مدیریت میراث فرهنگی و موزه ها، استان Kars، شهادی Sarikamiş، ۲۰۰۵
- ۳ - راهنمای شهر Kars، شورای شهر، ۲۰۰۹
- ۴ - بایگانی انجمن طبیعت شمال
- ۵ - سازمان توسعه Serhat ترکیه، برنامه منطقه ای ۲۰۱۰-۲۰۱۳ TRA2

اطلاعات مشخصات مربوط به GPS
www.sarikamistrekking.com
info@sarikamistrekking.com

: (Sarikamış) Zakir AKIN
۰۰۹۰ ۵۴۱ ۲۱۰۳۱۷۵
zakir-akin@hotmail.com

: (Sarikamış) İshak ALASERHAT
۰۰۹۰ ۵۵۴ ۷۶۸۴۷۹۳
akademik_olgu@hotmail.com

: (انجمن طبیعت شمال) KuzeyDoğa Derneği
www.kuzeydoga.org
emrah@kuzeydoga.org

۰۰۹۰ ۵۰۵ ۷۶۸۳۶۰۴ : (Susuz دژه) Efkan Zariç

۰۰۹۰ ۵۴۶ ۸۷۲۴۶۶۳ : (Susuz دژه) Gökhan Zariç

(Boğatepe روستای) İlhan Koçulu
۰۰۹۰ ۵۳۲ ۵۰۱۶۲۱۳
www.peynirmuzesi.org

: (KARSOD) Kars اتحادیه هتل ها و رستوران های
۰۰۹۰ ۴۷۴ ۲۲۳ ۵۳ ۴۱
www.karsod.org.tr

مراجع

- ۱ - میراث فرهنگی استان ۲۰۰۹ Kars.
- ۲ - وزارت فرهنگ و گردشگری ترکیه، مدیریت میراث فرهنگی و موزه ها، استان Kars، شهرداری Sarikamış ، ۲۰۰۵
- ۳ - راهنمای شهر Kars، شورای شهر، ۲۰۰۹
- ۴ - بایگانی انجمن طبیعت شمال
- ۵ - سازمان توسعه Serhat ترکیه، برنامه منطقه ای ۲۰۱۰-۲۰۱۳ TRA2

