

СПРАВОЧНИК “КАРС ТУРИЗМ”



июнь 2013

ОПУБЛИКОВАНО :

АГЕНТСТВО ПО РАЗВИТИЮ СЕРХАТ

www.serka.gov.tr

Телефон: 0090 474 212 52 00 Факс: 0090 474 212 52 04

ПОДГОТОВЛЕНО:

Эрсин ДЕМИРЕЛЬ

ersindemi@hotmail.com

УЧАСТНИКИ:

Д-р Хусейин ТУТАР, д-р Угур ЧАЛЫШКАН, Ильхан КОЧУЛУ, Сезай
ЯЗЫДЖИ, Ведат АКЧАЙОЗ, общество “КузейДога”

ФОТОГРАФИИ:

Эрсин ДЕМИРЕЛЬ, Мукаддер ЯРДЫМДЖИЕЛЬ

ГРАФИЧЕСКИЙ ДИЗАЙН:

Али ГОЧМЕН

gocmenali@gmail.com

июнь 2013

Все издательские права сохранены. Тексты и фотографии в руководстве нельзя печатать и копировать полностью или частично без согласия Агентства по развитию “Серхат”.

Номер ISBN: 978-605-62728-6-8

СОДЕРЖАНИЕ

О КАРСЕ	8
ТУР ПО ГОРОДУ КАРС	10
МАРШРУТ СЛЕДОВАНИЯ ПО КАРС	22
ИСТОРИЧЕСКАЯ ЭКСКУРСИЯ	32
ПУТЕШЕСТВИЕ В ПРОШЛОЕ	52
ПУТЕШЕСТВИЕ К ПРИРОДЕ	56
КУЛЬТУРНЫЕ ЭКСКУРСИИ	74
ВОСХОЖДЕНИЕ В ГОРЫ	86
МАРШРУТЫ ВЕЛОПУТЕШЕСТВИЙ	92
ДЖИП-САФАРИ – ЖИВОПИСНЫЙ ПУТЬ	98
КУЛЬТУРНЫЙ И ПРИКЛЮЧЕНЧЕСКИЙ ТУР КАРС-АГРЫ	102
КУЛЬТУРНЫЙ И ТУРИСТИЧЕСКИЙ МАРШРУТ КАРС-АРДАХАН	104
ЗИМНИЙ ТУРИЗМ	106
ЧТО И ГДЕ ?	108
ЧТО КУПИТЬ ?	110
ДОСТУП	114
ПРОЖИВАНИЕ	116
АРЕНДА МАШИН И ВАЖНЫЕ ТЕЛЕФОННЫЕ НОМЕРА	119
ИНФОРМАЦИЯ И МЕСТНОЕ РУКОВОДСТВО	120

ВВЕДЕНИЕ

Наша планета переживает, возможно, одну из самых быстрых и ослепительных эпох в отношении экономических и социальных изменений. Быстрый рост в сфере науки и технологий соединяет все больше стран и обеспечивает более быстрое распространение и использование новых технологий. Один из наиболее эффективных способов появился недавно для инновационного и непрерывного развития - концепция регионального развития. В рамках этого нового подхода в настоящее время работают "Агентства по региональному развитию" в нескольких странах. Рассматривая потенциалы, преимущества, проблемы, возможности и угрозы для регионов и обеспечивая стимулирование экономики региона с помощью политики усовершенствования, данные учреждения ставят перед собой цель - повысить конкурентоспособность данной местности и способствовать снижению неравномерности развития между регионами. Работая в регионе TRA2, уровень 2, куда входят города Агры, Архадан, Игдыр и Карс, наше агентство нацелено на размещение ресурсов и возможностей таким образом, чтобы повысить социально-культурное и экономическое благополучие людей в соответствии с целью регионального развития, а также поделиться красотами нашего региона со страной и всем миром.

Цель - использование потенциала экотуризма и предоставление возможностей для современных личностей, находящихся в поиске самого себя, включая исторические экскурсии по городу, турпоходы, альпинизм, восхождение в горы и катание на горном велосипеде, при условии соблюдения баланса "использование-сохранение" исторических и социальных сооружений, которые несут отпечаток древней культуры, а также сохранение географических красот. В данном контексте Справочник по исследованию Карса является вторым этапом миссии, которая берет начало от горных маршрутов Сарыкамыш и заканчивается в пределах Ардахана, Агры и Игдыр.

В рамках этого, настоящий справочник подготовлен для использования людьми, стремящимися к освоению исторических, культурных и природных красот в нашем регионе без нарушения естественной природной красоты. Я бы хотел выразить мою признательность г-ну Эрсину ДЕМИРЕЛЮ за его преданность, г-ну Ильхану КОЧУЛУ и Ведату АКЧАЙОЗУ за их вклад, комментарии, советы и рекомендации, а также эксперту и координатору по туризму нашего Агентства д-ру Угуру ЧАЛЫШКАНУ за внесенный им вклад и преданность делу.

Д-р Хусейин ТУТАР
Агентства по развитию "Серхат"
Генеральный секретарь



KAPC



Центр города Карс



О КАРСЕ

Город Карс, расположенный в самой большой и широкой долине региона Восточной Анатолии, считается воротами Турции, открывающими Кавказ и Центральную Азию. На протяжении истории он сохраняет свое значение во все века, благодаря своему положению на перекрестке старых торговых путей.

Регион переживает превосходство культур медно-каменного века, древнего бронзового века, раннего железного века, а также политический суверенитет Урартов, скифов, киммерийцев, персов, римлян, Арсакийцев, династии Сасанидов, Оймеядов, Аббасидов, византийцев, Багратидов, Сельджуков, Салтукидов, монгольцев, грузин, Кара-Коюнлу, Ак-Коюнлу, османцев, русского и турецкого государств; первые поселения датируются 13000 годом до н.э. На современной территории Карса, которая стала свидетелем поселения многочисленных племен и наций; основное население - турки, курды, терекемейцы (Каракалпакстанцы) и азербайджанцы, национальные меньшинства представляют Молокане и Духоборы. Первое название региона - Даиаени (Daiaeni) в ассирийских источниках (двенадцатый век до н.э.) и Диаухи (Diauehi) в урартских источниках (девятый век до н.э.). Историческое поселение, ссылка на название которого - Корзене (Corzene) - имеется в книге Страбона "География", а также Ка(о)рса в руководстве Птолемея к книге "География" во втором веке н.э. В грузинских источниках используется название Кари (ворота). В одиннадцатом веке Махмуд Аль-Кашгари ссылается на название Карс в контексте "одежды из верблюжей и овечьей шерсти" и



Карсак в контексте "шкурки пустынной лисы, используемой для производства меха". По другой теории название города происходит от Корсакс, турецкого племени, которое пришло с Кавказа в 130-127 гг. до н.э. и поселилось в Карсе.

Географическое положение на среднем уровне высоты 1768 метров, большая часть региона состоит из плато. Можно перечислить наиболее важные горы - Аллаху Экбер, Кысыр, Акбаба, Ашагыдаг и Аладаг. В провинции Карс, занимающей самое большое плато Восточной Анатолии, несколько небольших по размеру озер.

Среди этих озер - Айгыр, Карзак Ченклидже, Эрхан, Турна, Ченекчи, Куйуджук, Чаты, Дениз и Лавашин, самое большое из которых Чилдыр. В пределах границ провинции основными реками являются Арас, Арпачай, Кура и река Карс.


Естественная растительность города лишена лесов, это болотистая местность. Большая часть лесов состоит из желтых сосен (*Pinus sylvestris*), которые распространены по всему району Сарыкамыш. География Карса в основном представлена горными плато и горными лугами, и считается одной из самых важных экологических систем. Около 1250 цветущих растений растут естественным образом на данных полях.

Сотни данных растений находятся среди самых редких видов растений, которые не растут больше нигде в мире. Мы можем назвать несколько видов растений, в названии которых есть корень "Карс". Некоторые из них *Lathyrus karsianus*, *Festuca karsiana*, *Allium karsianum*, *Caucalis karsianum* и *Nonea karsensis*.





Самый лучший и эффективный способ освоения города - хождение пешком по улицам. Вы можете насладиться экскурсией по городу, только побродив пешком по улицам, чтобы в деталях постичь его внутреннюю красоту. Мы подготавливаем для вас такие экскурсионные маршруты по городу, включая исторический центр города:



Городской совет этнографический зал.


Экскурсия по Узун Кент

Данное поселение Карса переместилось в соседние районы Ортакапы, Джумхуриет и Юсуфпаша во время русского правления после старого османского поселения в Калеичи; план города представляет собой прямоугольные поперечные улицы. Этот длинный маршрут по городу пролегает практически через все исторические места по территории древнего поселения.

Наше путешествие начинается с музея, расположенного на северо-востоке города. Артефакты, принадлежащие эпохе палеолита, древнему бронзовому веку, периоду Урартов, римлян, византийцев, христиан, Сельджуков и осман, выставляются в **Археологическом музее**, в котором также находится


Осматривая исторические и культурные ценности, наследованные от корневых цивилизаций, проживающих в Карсе, вы испытаете глубокое погружение в древние века. После осмотра музея мы начнем прогулку по аллее Джумхуриет. Первое историческое здание на нашем пути с левой стороны - здание, которое в настоящее

время используется в качестве **Муниципального городского совета Карса**. Это аутентичное здание было построено в Балтийском архитектурном стиле и использовалось в качестве технического здания железной дороги, в девятнадцатом веке, затем служило в качестве таможни города Карс в период после объявления Республики, и было восстановлено в соответствии со своим оригинальным стилем в 2001 г. С левой стороны мы видим памятник Казыма Карабекира Паши и железнодорожный вокзал г. Карс. Мы продолжаем идти по аллее Джумхуриет. С правой стороны наше внимание привлекает старое русское каменное здание, стоящее в военном районе.



Эти великолепные здания со своим строгим и эстетичным внешним видом как будто делают вызов прошедшим годам. Далее на нашем пути мы встречаем **павильон Айналы (Зеркальный)**, который также известен как Дом Писателей (Языджиарын Эви). Здание, которое описано в романе "Снег" знаменитого писателя, лауреата Нобелевской премии, Орхана Памука как дом Маруф Беч, было построено согласно моде девятнадцатого века - в стиле Балтийской архитектуры. На северном фасаде Зеркального павильона, состоящего из одного этажа, прямоугольной формы, имеется дощечка с надписью, датированная 1893 годом.

Пройдя через городской стадион, мы повернем у **мечети Фетхийе** за угол направо в сторону аллеи Орду. Здание, построенное в качестве церкви русскими в конце девятнадцатого века, хорошо сохранилось. Построенный в свое время кафедральный собор Александра Невского для русских военных служит в настоящее время в качестве мечети; в 1985 году на него установили два минарета. Площадь Джумхуриет, расположенная немного впереди от мечети Фетхийе, украшена монументальными



ТУР ПО ГОРОДУ КАРС

скульптурами Атаюрка. Впечатляющее зрелище дополняется видом на здание Провинциального совета, расположенное справа на углу. Это огромное здание на третьем километре маршрута дополняет эстетики в наше путешествие своим внешним фасадом из базальта. Здание, служившее в качестве конторы Сельскохозяйственного банка (Зираат Банкасы) в первые годы Республики, после 1984 года использовалось в качестве Анатолийской гимназии.

После аллеи Орду наш маршрут поворачивает направо до следующего перекрестка. До того, как дойти до аллеи Шехит-Юсуф Бея, сделайте несколько снимков возле шатра любовников (Ашиклар) и здания коллегии адвокатов Карса. Первое историческое место на аллее - кафе "Старые карские дома" (Эски Карс Эвлери) с правой стороны. Затем вы можете увидеть Дом учителей и Дом культуры Карса с левой стороны. В справочном бюро культурного и туристического управления провинции, расположенного рядом с Домом культуры (который когда-то использовался в качестве женской тюрьмы), вы можете получить информационные и рекламные брошюры.



Здание Провинциального совета

Хеким Эви (резиденция
Челтиковых)



Провинциальное управление
здравоохранения

Перед входом в улицу с правой стороны до здания губернатора мы продолжаем идти в сторону аллеи Фаик Бея. Управление полиции находится с правой стороны аллеи, а провинциальное управление окружающей средой и лесного хозяйства стоит прямо перед нами.

Мы продолжаем наш маршрут и поворачиваем на улицу влево. Первым местом отдыха является парк Месута Йылмаза, один из самых важных зеленых островов города, расположенный прямо напротив Деревья Табья и памятника неизвестному солдату слева. Памятник Гайдару Алиеву возвышается на противоположном берегу извивающейся и спокойно текущей реки Карс. Улица Шехит Хулуси Айтекин, начинающаяся в конце парка, - наш второй маршрут.

Наиболее важное историческое место на этой улице **дом врачей (Хеким Эви)**, построенное для семьи Челтиковых в 1894 г. Мы оставляем позади это здание, один из самых аутентичных примеров русской архитектуры, и снова идем по аллее Орду, на этот раз в обратном направлении. Вы не сможете опустить свою камеру на протяжении всего пути по аллее, которая напоминает музей на открытом воздухе с древними и историческими зданиями по обеим сторонам.

Первая резиденция на пути, находящаяся на небольшом уклоне, - это здание **провинциального управления здравоохранения** с правой стороны. На восточном входе этого трехуровневого здания, построенного в стиле балтийской архитектуры в 1907 году, внимание привлекают фиктивные колонны и орнаментальные завитки. Здание служило в качестве больницы некоторое время после объявления Республики. Рядом находится консульство Азербайджана и на противоположной стороне улицы - **гостиница ведомства налогов и сборов**, построенная в 1897 году, и некоторое время служившая в



Образец Балтийской архитектуры

качестве здания суда. В середине этой расширяющейся части аллеи Орду - парк и статуя Ататюрка.

Здание Промышленной и торговой палаты возвышается с правой стороны и Дом Старого правителя (особняк Ставуски) расположен с левой стороны парка. Особняк был построен русскими в 1883 году и располагается на пятом километре нашего тура по городу; это одноэтажное здание в форме буквы «U». Наиболее важным фактом об этом здании с фиктивными колоннами и рельефами на фасадных стенах восточного входа является то, что здесь был подписан Карский договор 13 октября 1921 г. Здание, использовавшееся в качестве дома губернатора после объявления Республики, было зарегистрировано, как "культурная собственность" в 2010 году в результате проведения восстановительных работ, которые были начаты в 2005 г.

Здание Промышленно-торговой палаты напротив особняка представляет собой еще одно здание, введенное в эксплуатацию в конце девятнадцатого века. Здание планировалось в качестве зимнего дома, построенного из базальтового и туфового камня, и также использовалось в Республиканский период. Этот исторический артефакт, внешний фасад которого украшен бортовым орнаментом, 6 октября 1924 года посещал Ататюрк.



Следующий памятник - **здание ведомства налогов и сборов**, построенное в современном архитектурном стиле. Удивительно красивы фиктивные орнаменты на внешних фасадных стенах сооружения, построенного в виде триплекса в форме буквы "L". Здание использовалось в качестве ведомственного учреждения Карс с момента объявления Республики до 1980 года. Напротив этого здания - современный **Анатолийский**

лицей Гази Карс, который некоторое время использовался в качестве женского колледжа. Далее, пройдя провинциальное управление юношества и спорта, мы доходим до улицы Фаик Бей.

Снова повернув налево и пройдя вперед до перекрестка, мы начинаем путь по алее Гази Ахмет мухтар Паша. Наше первое место назначения - **дом Гази Ахмет Мухтара Паши**, построенный в стиле османской архитектуры в первом квартале 19 века. Балконный деревянный орнамент этого исторического памятника, который использовался в качестве штаб-квартиры командующим восточным фронтом Ахмедом Мухтаром Пашой в течение 1877-78 гг. в период русско-османской войны, считается шедевром той эпохи. В настоящее время здание служит в качестве художественной галереи.

Напротив дома - старинная резиденция **Джихангирзаде Ибрагим Бей**, который правительствовал на Югозападном Кавказе. Этот дом, который также называется резиденцией Яшар Челеби, использовался какое-то время в качестве Карского радиотелевизионного центра. После этого мы пройдем **начальную школу Февзи Паша, общество истории, туризма и культуры Карса, дворец культуры и башню с часами** и взойдем на вершину холма. Центральная мечеть находится справа, где когда-то стояла русская православная церковь. Мы продолжаем свой путь вниз по холму до реки Карс. Пройдя старое русское консульство, резиденцию Ресул Йылдыза (дом Хашим Арыкана), здание кавказского государственного университета консерватории, мы дойдем до бутика-отеля Карс. Двухэтажное здание из резного базальтового камня, выполненного в форме буквы "L", украшено бортовым орнаментом по внешним стенам. Здание служит в качестве гостиницы после реставрации в 2001 году.

Следующее историческое место -

*Здание ведомства
налогов и сборов*





Начальная школа им. Исмета Паши



Кавказский государственный университет консерватория



начальная школа им. Исмета Паши, которая датируется концом 19 века и несет на себе отпечатки балтийской архитектуры. Двухэтажное каменное здание, выполненное в форме буквы "U", после строительства предполагалось для использования в качестве военного поста. Оно используется в качестве школы с 1923 г. Красивые исторические памятники сменяют друг друга, пока мы проходим мимо этого сооружения. Последнее место назначения на этой улице - **резиденция Тунджера Г (Гювенсой)**, которая упоминается в романе "Снег". Желтая резиденция, построенная в 1890 году, имеет великолепный внешний вид с орнаментами и резьбой на дверях. Старое рыночное здание, восстановленное в частной собственности, сохраняет свое место в историческом контексте Карса. Напротив здания стоит мечеть Юсуфпаша в стиле османской эпохи.

Железный мост (Демиркёprü) на реке Карс приветствует нас, когда мы снова возвращаемся на улицу Хулуси Айтекин. Мы поворачиваем влево и продолжаем наше историческое и культурное путешествие. Пройдя мимо старых одноэтажных цветных домиков и чайной Истикхам на открытом воздухе на берегу реки Карс, мы переходим на другой берег через Деревянный мост (Тахта Кёprü). Если вы устали, здесь можно отдохнуть и выпить чаю.

Турецкие бани Топчугулу, построенные в 1742 году, находятся слева от нас. Здание, построенное из плоских облицовочных камней, расположено в направлении восток-запад. Каменный мост (Таш Кёprü), один из сотни арочных мостов, датируемый эпохой османской империи, находится между **турецкими банями Мазлумага и домом Намика Кемала**. Мост с тремя арками, построенный по приказу Султана Мурада 3-го под руководством Лала Мустафа Паши в 1579 году, был перестроен после наводнения

в 1715 году. Турецкие бани Мазлумага, считающиеся самыми большими банями в пределах провинции Карс, находятся рядом с мостом, длина которого 54 метра и ширина 8 метров.

Турецкие бани с большим бассейном в середине служили в качестве художественной галереи во время правления русских, после посещения русского писателя Пушкина в 1829 году. Другой исторический памятник - резиденция знаменитого поэта Намика Кемаля, которая в настоящее время используется в качестве дворца культуры.

Дед поэта Абдулатиф Паша жил здесь, когда был назначен правителем в Карсе в период с 1853 по 1854 г.

На противоположной стороне **находятся турецкие бани Мурадиде (Ильбейоглу)**, которые представляют собой еще один памятник османской архитектуры. Здание, датируемое 1774 г., также называется, как турецкие бани с балконами. Рядом находится **дом Ахмет Тевфик Паши**, который, кажется, противостоит безжалостному течению времени. Дом, построенный в 1764 году по приказу дворянина Хаджи Эйюп Бея из Карса, является одним из самых элегантных зданий в городе.

Мы идем дальше по правой стороне от реки Карс. На правом склоне холма видны остатки армянской католической церкви. Вскоре мы дойдем до дома паши, построенного в стиле балтийской архитектуры, и являющего собой один



Дом Ахмет Тевфик Паши



Баня Ташкопрю и Мурадиде



ТУР ПО ГОРОДУ КАРС






из памятников 19 века. Красивая резиденция, в которой раньше проживали высокопоставленные чиновники, служит в качестве здания Кавказского университета социальных наук. На правом склоне долины, которая постепенно становится круче и уже, находится замок Карс и бастионы, а с левой стороны - руины исторических сооружений, расположенных на одной линии.

Долина Дерейчи, которая также была возрождена в рамках городского плана, является важным зеленым уголком, особенно в весенние месяцы. Под шум реки Карс мы удаляемся от городского шума и доходим до Второго каменного моста (Икинджи Таш Кёпрю), построенного в 1855 г. Немного впереди от моста между Арабским и английским бастионами находится Кент Орманы (городской лес), где есть также зона для пикников.

Пройдя через Каменный мост, наш маршрут лежит в сторону крепости. С левой стороны от склона в 1 км мы видим бастионы, построенные в эпоху османской империи для защиты от врага. Мы поднимаемся по ступеням до места, где дорога резко поворачивается, и достигаем замка, который считается одним из символов города. Чайная на открытом воздухе на панорамной террасе в исторической атмосфере предлагает вам возможность замечательно отдохнуть после нашего 10 км путешествия.

Замок Карс, построенный в 1153 году визирем Фирузом Акай, уполномоченным султаном Салтуком Мелик Иззеддином, состоит из двух частей - внутреннего и внешнего замков. Замок сохраняет свою аутентичность, несмотря на разрушения и восстановления, осуществляемые на протяжении и впоследствии после атак врагов в различные эпохи. До настоящего времени сохранилось только 7 бастионов на 3,5 км стен замка, построенных из базальтового облицовочного камня, хотя раньше их было 220. Всего здесь четыре входа, это - Су Капысы (Водные ворота или Черибаша), Кагызман (Средние ворота), Бехрам паша и Ана Капы (Главные ворота), открывающиеся к скале. У главного входа дворца находится гробница, покрытая керамической плиткой, которая была построена в честь Джелал Баба, умершего во время монгольского нашествия в 1239 г. На самой верхней точке холма, на котором стоит замок, находится кладбище Арап Баба, на месте, где в настоящее время установлены линии электропередачи.

После просмотра плана города, созданного в виде сетки в русскую эпоху, мы продолжаем свой путь от бастионов замка через ворота Кагызман. Замок Бейлербейи с единственными сохранившимися боковыми стенами



находится в месте, с которого виден весь город. Здание, построенное по приказу Лала Мустафа Паши в 1579 г., служило в качестве правительственного учреждения до 1918 г.

Мы продолжаем свой путь к реке Карс. Вскоре мы доходим до церкви Двенадцати Апостолов (мечеть Кюмбет) и мечети Эвлийя, где объединены языки и этнические культуры, таким образом, отражая, социологию города. Крыша церкви в форме остроконечного конуса и минарет мечети возвышаются вместе, отражая культурное взаимодействие, существовавшее среди совместно проживающих религий.

Кюмбеты (большие гробницы), построенные Сельджуком Турком под вдохновением от вышеуказанных крыш церкви, являют собой еще один пример культурного взаимодействия. Привлекают внимание каменные рельефы двенадцати Апостолов и различные орнаменты вокруг купола старой церкви, которая была построена армянским королем Багратам Абасом в 937 г. Здание, переделанное во время Сельджуков в мечеть в Здание, переделанное во время Сельджуков в мечеть в 1064 года в российский период использовалось в качестве Главной Церкви Кале.

Данное аутентичное сооружение, служившее в качестве музея после 1964 года, стало действующей мечетью с 1993 года. Мечеть Эвлийя, построенная Лала Мустафа Пашой в 1579 году, возвышается позади мечети Кюмбет. Гробница Эбуль Хасана Харакани расположена во дворе мечети. Харакани, настоящее имя которого Али Бин Ахмед Джафер, был подвержен пыткам во время Византийско-сельджукской войны возле Карса в 1033 г. Размышления данного человека-суфиста, повлиявшие на таких философов, как Ахмет Йесеви и Мевлана, были собраны в его произведении "Нурул Улум".

Перед нами последняя часть путешествия в исторических зданиях на бульваре Ататюрка. Здания мечети Юсуф Паши, построенной по приказу правителя Карса (Берлербейи) Сейита Юсуф Паши в 1664 г., агентство по развитию "Серхат", Старое здание муниципалитета, Карский городской театр и старинные русские дома - основные украшения бульвара по нашему маршруту.

Наиболее эстетичный вид бульвару придает Старое здание муниципалитета, построенное в 1883 году, благодаря орнаментам в стиле Барокко. Здание, носившее титул первой женской гимназии, было отремонтировано в 2005 году.



Старое здание муниципалитета

Наш маршрут 'Длинный тур по городу' подходит к концу в месте, где пересекаются бульвар Ататюрка и улица Фаик Бея. Вы можете отдохнуть в кафе и ресторанах, расположенных здесь, или сделать покупки в магазинах, где продаются местные продукты, например, сыр.

Короткий тур по городу

Наше путешествие, которое следует по такому же маршруту, что и "Длинный тур по городу", начиная от Археологического музея до мечети Фетхийе на углу аллеи Орду, направляется в другую сторону от этого места. Сначала путь проходит по всей аллее Орду, а затем по улицам Гази Ахмет Мухтар Паши и бульвару Ататюрка. Повернув направо после Каменного моста (Таш Кёпрю), остановившись возле мечети Ваизоглу и церкви Двенадцати Апостолов, маршрут оканчивается у замка Карс. У кого есть время, могут также посетить мечети Османской эпохи: Историческую ценность представляют мечети Ваизоглу, Бюйюк Абдиага, Кючук Абдиага, Юсуфпаша, Хаджи Сейди, Алиага, Лачин Бей и Бешик (колыбель) рядом с Калеичи.



МАРШРУТ СЛЕДОВАНИЯ ПО КАРС


Маршрут следования, по которому вы можете посетить почти все природные и исторические места в пределах провинции Карс на транспортном средстве.





1-ый день **Карс-Чакмак-Чамурлу-Орталар-Каядиби-Гельбаши-озеро Айгыр-деревня Богатепе (37 км)**

После короткого тура по городу Карс мы посетим Дом Малакан, который действует в качестве музея в деревне Малакан, Чакмак. Далее следует тур по деревне Богатепе, которая имеет хорошую репутацию сыропроизводителя, производителя сухих трав и органических сельскохозяйственных культур. Вечером мы остаемся ночевать в деревне Богатепе.




Озеро Айгыр

2. День

**Холм Богатепе - Сусуз - Водопад Сусуз – Пещера
Джилавуз - Порсуклу - Арпачай - Озеро Чилдыр -
Догруйол - Акчакале - Догруйол - Арпачай (98 км)**


Наша первая остановка Водопад Сусуз и Пещера Джилавуз. Позже прогулка на машине вдоль восточного побережья озера Чилдыр. Мы посещаем церковь в деревне Догруйол и мегалитический памятник Кромлек на острове Акчакале. После насладившись рыбным обедом возле озера Чилдыр, по тому же маршруту мы останавливаемся у надписей Урарту которые находятся на мосту Ташкопру. Мы заканчиваем этот долгий и утомительный день в городе Арпачай.



3. День

Арпачай - Тепеджик - Окчуоглу - Дегирменкопру
- Кучукчатма - Озеро Куюджук - Курудере -
Инджедере - Акъяка - Калканкале - Мост Кая -
Хамзагерек - Церковь Огузлу - Церковь Ягыкесен
- Водохранилище Арпачай - Арасоглу - Руины
Оджаклы Ани (83 км)

Утром после наблюдения за птицами на озере Куюджук, едем в замок Калканкале-Тигнис возле Акъяка. Позже посещаем церкви, которые находятся в Огузлу и Ягыкесен, проезжая через деревню Каякопру. Последняя остановка впечатляющие руины Ани. Напомним, что в деревне Оджаклы есть кемпинг.



Античный Город Ани

4. День

Оджаклы - Эсенкент - Козлуджа - Дигор
Бешкилисе - Килитташы - Мрни Карабаг - Карс
(70 км)

Деревня Козлуджа которая находится в 7 км от Эсенкент, является 1ой остановкой в 4-ый день. Позже посещаем церковь Бешкилисе в лубоком каньоне в городе Дигор. Затем завершаем поездку в церкви Килитташы и Мрени Карадаг. В конце тура мы достигаем центра города Карс, пройдя через берега озера Чалы.






5. День

Карс - Селим - Сарыкамыш (54 км)

Тепер едем в охотничий домик Катерина, расположенный в центре города Сарыкамыш, сгоревшую церковь и мастерские Джер. После обеда бродим по окружающим кладбищам и едем в Замок Кызларкалеси (Топраккале) с видом на долину Киклик. Те, кто хочет быть в окружении природы, могут пройти по лесу Сарычам и насладиться чистым воздухом. Завершаем наш день с ужином в Доме культуры Сарыкамыш.




Охотничий Дом Сарыкамыш
Катерина

6. День

Сарыкамыш - Хандере - Караурган - Замок
Зивин - Алтынбулак - Замок Миджингирт -
Ташлыгуней – Церковь Каракурт - Геикташ -
Кагизман (72 км)


Начинаем наш день с замками Зивин и Миджингирт которые находятся на исторической дороге. Даем перерыв для обеда после посещения церкви Каракурт в центре Каракурт. Доезжаем до последней остановки нашей поездки район Кагизман, проезжая вдоль долины реки Арас с видом на фруктовые сады, пери баджалары (скалы феи).



7. День

Кагизман - Церковь Ченгили - Озеро Дениз
- Козлу - Наскальные Надписи Джамушлу -
Чайбюк - Скалы Пурут - Тунчкая - Замок Кечиван
- Паслы - Карс (72 км)

После церкви Ченгелли с впечатляющим видом и озеро Дениз, едем посмотреть Наскальные Надписи Джамушлу которые являются одним из наиболее важных исторических наследствий. Возвращаемся в центра города после визита в Скалы Пурут в деревне Чукурайва и Замок Кечиван в деревне СкалаТунч.



Кагизман Церковь Ченгили

Исторический тур




Древний город Ани



Древний город Ани



Монастырь Девственниц



Бани и Церковь Святого Пркич



Древний город Ани

Ани, одна из самых больших и самых древних городов в стране, который определяет границы между Турцией и Арменией, расположена на западном побережье Долины Арпачай. Археологические участки, расположенные в деревне Оджаклы в 41 километрах от центра города, всегда сохраняют свою важность потому что находится на историческом Шелковом пути. Этот славный город который имеет 5000-ти летнюю историю, был домом для многих племен. Пещеры в непосредственной близости от города, расположенные в долине реки Бостанлар, долгое время служили местом жительства для история человечества. Необходимо уделить целый день на прогулку по развалинам Ани, которые окружены крепостными стенами составляющими 4,5 километров. Важными местами в области являются: крепостные стены, ворота Карс, Львиные ворота, ворота Хидираллез, храм огня, Сельджукский дворец, Церковь царя Гагика, собор Ани, Церковь Абухамрентс, мечеть Абу Манучехр, Церковь Тигран Хонентс, Церковь Кечел, Церковь Молодые девушки, мост Шелкового пути, Внутренний замок, Девичья башня, монастырь девственниц.

КАРТА ДРЕВНЕГО ГОРОДА АНИ



Описание карты

- | | |
|------------------------------|--|
| 1 – Церковь Пастыря | 20 – Вход в Подземный город |
| 2 – Дорога в Карс | 21 – Монастырь девственников |
| 3 – Стены города Ани | 22 – Ворота Дивин |
| 4 – Ворота Хидираллез | 23 – Мост Шелковый путь |
| 5 – Львиные ворота | 24 – Собор Ани (Мечеть Фетие) |
| 6 – Ворота Карс | 25 – Бана Великого Сельджуку |
| 7 – Ворота Эгрибуджак | 26 – Распадший минарет |
| 8 – Сельджукский дворец | 27 – Церковь Хавайлер |
| 9 – Церковь Кая | 28 – Церковь святого Григория
(Абухамрентс-Полатоглу) |
| 10 – Церковь царя Гагика | 29 – Мечеть Абу-Менуджехр |
| 11 – Грузинская Церковь | 30 – Река Бостанлар |
| 12 – Храм огня | 31 – Ялхане |
| 13 – Дорога в базар | 32 – Дворец Камсаракан |
| 14 – Ворота Аджемагылы | 33 – Крепостные Остатки Внутреннего
Замка |
| 15 – Ворота реки Мыхмых | 34 – Река Арпачай |
| 16 – Ворота Бейсекиси | 35 – Церковь Сарай |
| 17 – Малая Сельджукская баня | 36 – Крепость Внутреннего Замка |
| 18 – Церковь Халаскар | 37 – Церковь Камсаракан |
| 19 – Церковь Тигран Хонентс | 38 – Монастырь девственников |
| | 39 – Девичья башня |
- Церковь с изображениями



Церковь Ани





Замок Зивин

Маршрут Замокв

Остановки нашей экскурсии: замок Карс в центре Карс, Кечиван (Тунчкая) в районе Кагизман, замки Артакерс и Кероглу, Зивин в районе Сарыкамыш, замки Миджингирт и девушка (Топраккале), замок Магазберт в районе Дигор, замок Тигнис в районе Акъяка. Наша первая остановка Замок Карс который был описан во время прогулки по городу. Девичья башня возле Сарыкамыш, с видом на долину Кеклик, имеет небольшую церковь. Замки Зивин и Миджингирт которые находятся на исторической дороге на маршруте Трабзон-Эрзурум-Карс-Ани располагаются на крутых скалах. Замок Миджингирт с видом на долину Инкая был построен султаном Мансуром Ергинем в 1232 году. Дата постройки Замка Зивин неизвестна, но судя по урартским надписям, можно сказать что замок был построен в древние времена. Замок Зивин находится на крутом холме в деревне Сюнгуташи, в 32-ти км от района Сарыкамыш.



Замок Кечиван (Тунчкая)

Замок Кероглу деревни Котек (Морпед) один из замков в районе Кагизман, имеет вид на долину которая находится на шоссе Кагизман - Карс. Замок Кечиван в районе Тунчкая, в 40 километрах от центра города Кагизман, находится чуть выше крутых скалистых стен. В здании есть церковь которая служила во время Урартского, Сельджукского и Османского периода. Последний замок районе Кагизман который мы посетим это замок Артакерс в селе Гюнинди.

Замок Тигнис расположен в районе Акьяка, в 67 км от центра города Карса. Тигнис находится в трех километрах от границы, на холме за деревней Калканкале. Замок с видом на реку Карахан, был построен 10. века нашей эры. Наиболее важная особенность этого замка это то что он был построен в то же самое время с замком в руинах Ани.

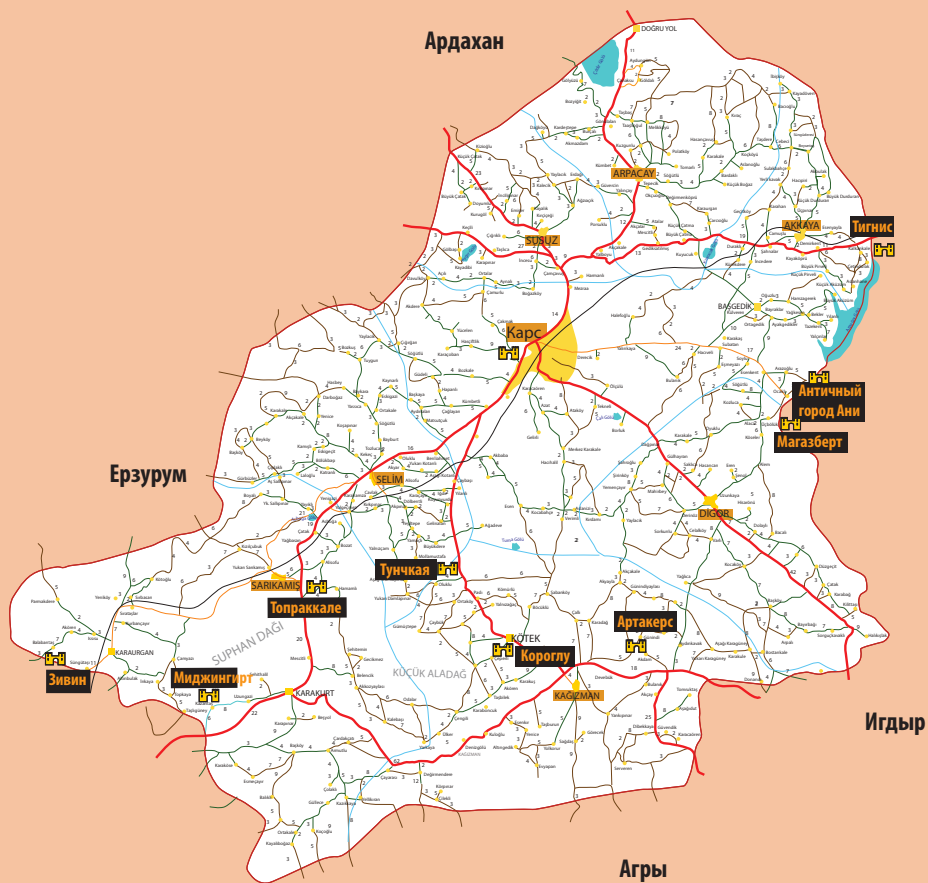
Замок Магазберт построенный византийцами в 8. веке, находится у западного берега реки Арпачай вблизи от Ани. Замок на дороге Ани - Дигор находится в деревне Учболук в 9. км от деревни Эсенкент. Необходимо получить разрешение чтобы увидеть замок, который находится в военной области.



Замок Миджингирт



КАРТА МАРШРУТА В КАРС



Маршрута Табъялар

Карс, пограничный город всегда поддерживал стратегическую и военную важность. По этой причине, вокруг старого замка, было построено много бастионов чтобы защитить город. Особенно первый бастион, предназначенный для противостояния атакам России и Ирана, был построен в 1579 году Пашой Лала Мустафа и называется Темур Паша.

В 1734-1848 годы в общей сложности 46 бастионов были построены рядом с Карсом, однако только 22 из них сохранились до наших дней.

Эти бастионы, основные элементы оборонной позиции, называются: Араб, Карадаг, Ветераны, Гемли, Иненю, Юсуф Паша, Мухлис Паша, Дженуп, Февзи Паша, Хафиз Паша, Сувари, Керим Паша, Канлы, Шимендифер, Чим, Томсон, Чукур, Чифте Гогюс, Хусейн Паша, Зохраб, Вертикальный, Вели Паша, Черчилль и Виллиамс. Холм Карадаг где многие из них находятся был объявлен охраняемой территорией, и начался процесс восстановления бастионов Араб, Карадаг, Канлы, Гемли, Сувари с целью открытия для посетителей. Те кто хотят могут посетить бастионы с видом на центр города и на реку Карс, расположенный рядом с замком.



Бастионы Карса

Маршрут по Кладбищам

Грустная история Османско-Русской войны, охватывающая Иран, Азербайджан и Черноморский регионы в 1914 году, называется в истории «Трагедия Сарыкамыш». Операция Сарыкамыш, которая была задумана как большой маневр поворота чтобы уничтожить Русскую армию, завершилась благодаря горам Аллаху Акбар. Формирующие границы между провинциями Эрзурум и Карс, длиной 40 и шириной 25 километров, в Горах Аллаху Акбар произошла трагедия Сарыкамыш, которая унесла жизни десятков тысяч солдат. Физические условия, холод, отсутствие материально-технической поддержки, ошибки в управлении допущенные правительственными чиновниками

в те времена и авантюризм являлись причинами.

В память о трагедии было построено много кладбищ в Эрзуруме и Карсе. Эти кладбища, распространенные на большую территорию начиная от горы Аллаху Акбар и заканчиваясь в центре села, сделаны в виде монументальных гробниц и статуй. Наш маршрут посещает многие кладбища в регионе, а особенно в районе Сарыкамыш. Отправной точкой маршрута является кладбище горы Аллаху Акбар на шоссе Карс-Эрзурум. Затем, сразу после посещения кладбища в деревне Хамамлы, возвращаемся в центр города. Дальше едем на кладбище Баты Кышла и Сарыкамыш в районе Сарыкамыш, кладбище Мечхул Аскер в районе Иноню, и кладбище Миллет Бахчеси в районе Истасион.



Область кладбища, который находится в районе Ени Истасион в местности Макинели Туфек, выделяется как историческое место.

Расположенные по близости другие этапы нашего маршрута: Колючий бастион, река Аскердереси, озеро Турнагол, Проход Бардыз (мученик Халид), плато Кайнак - Чермик, деревня Месджитли местности Деликташ, Соганлы, село Караурган-Кероглу Чакырбаба, село Бозат Акбаба, село Ягбасан, село Яиклы Дивик (Кырклар). Этот маршрут который охватывает кладбища в городе Сарыкамыш, не имеет точного расстояния. Маршрут не начинается в определенной точки и не заканчивается в определенном месте. Нам придется поехать в некоторые

деревни и вернуться по той же дороге позже. В этом смысле, возможно увидеть все или некоторые из вышеупомянутых кладбищ. Некоторые из кладбищ находятся на плато и бывает трудно найти транспорта. Конечно мы не рекомендуем этого маршрут в зимнее время. Кроме того, хотим напомнить что в декабре или январе каждого года в регионе проводятся "Мемориал мучеников Сарыкамыш".

Желающие изучить все кладбища трагедии Сарыкамыш; могут проехать дополнительный маршрут который включает : Мечул Аскер в центре Карса, Субатан, Дереджик, Деревня Бозат Агабаба , Тек Чам, плато Шенкая Ерсинеки, и кладбище Алай который находится в 1350 м от границы Эрзурум.







Мечеть Фетхие (Старая русская церковь)



Церковь Тигран Хонентс



Малая Церковь Козлуджа

Маршрут Церквей

Остановки Маршрута Церквей : мечеть Двенадцати Апостолов в центре Карс (мечеть Кумбет), мечеть Фетхие (церковь Александра Невского-русский военный), церковь Бешик, церковь Огузлу и Яглыкесен, Янык в Сарыкамыше, Кюп, церкви Нижний Саллыпынар и Каракурт, церковь Ченгелли в Кагизмане, церковь Догруйол в Арпачай, Бешкилисе в Дигоре, Козлуджа, Варлы, Килитташы и церковь Мрени.

Церкви и купола которые являются наиболее важными примерами культурного взаимодействия в Анатолии, часто встречаются в Карсе. Купола которые являются коническими крышами церквей в архитектурном смысле опущены на землю. Они образуют синтез различных культур. Один из лучших примеров это церковь Двенадцати апостолов которая расположена чуть ниже замка Карс. За пределами церквей и монастырей вокруг руин Ани некоторыми заметными структурфми являются мечеть Фетхие (церковь Александра Невского-русский военный), церковь Огузлу построенный Королем Сембадом для губернатора Карса периода (890-914) Хасана Гунта, Красная церковь в деревне Яглыкесен известная также как Кармир Ванк. Оба могут быть достигнуты через город Башгедиклер. Особенно церковь Яглыкесен отличается своей структурной целостности.


Вы можете посетить церковь Козлуджа в пределах границ Дигор, которая расположена в 20 км от центра города

и 15 км от руин Ани. Большая церковь Козлуджа (монастырь Багнайр) был сделан из тесаного камня в 10. Веке.

Церковь была разрушена во время землетрясения в 1936 году, расположена в сельском поселение. А Малая Церковь Козлуджа расположенная на открытой местности за мечетью, была построена в 9. веке. Эта церковь крыша которой в виде острого конуса, является одной из немногих церквей дошедшие до нас целой.


Бешкилисе ближе всех к центру из церквей в Дигоре. Из комплекса Бешкилисе который состоит из церквей Св. Карапета, Дева Мария, Санкт-Стефанос, Святой Григорий и святой Саркис до наших дней дошла только церковь Св. Саркиса которая с надписями от 1033 года. Поразительная архитектура и каменная кладка этой церкви, имеет важное значение в православном мире. Кроме того, вы можете увидеть в 13 км к югу от Дигор, в селе Варли (ранее известное как село Зипни) церковь Варли который сегодня использоваться в качестве мечети.

Две другие церкви в Дигоре это церковь Килитташы, в 32 километрах от центра, и церковь Мрени, в 25 км от центра. В деревне Килитташы в поле зрения попадает церковь. На самом деле, это здание небольшая церковь которая сейчас находится в пределах границ Армении. А церковь Килитташы внутри которой можно увидеть святой фонтан и гробницу Пакрана, расположенную на крутом холме за селом, куда можно пойти только пешком. Церковь Карабаг Мрени в деревне Карабаг находится в 4 км от деревни в военной области.




Дигор Бешкилисе






Церковь Ченгелли



Сарыкамыш – Церковь Кюп



Собор Ани



Церковь Абухментс

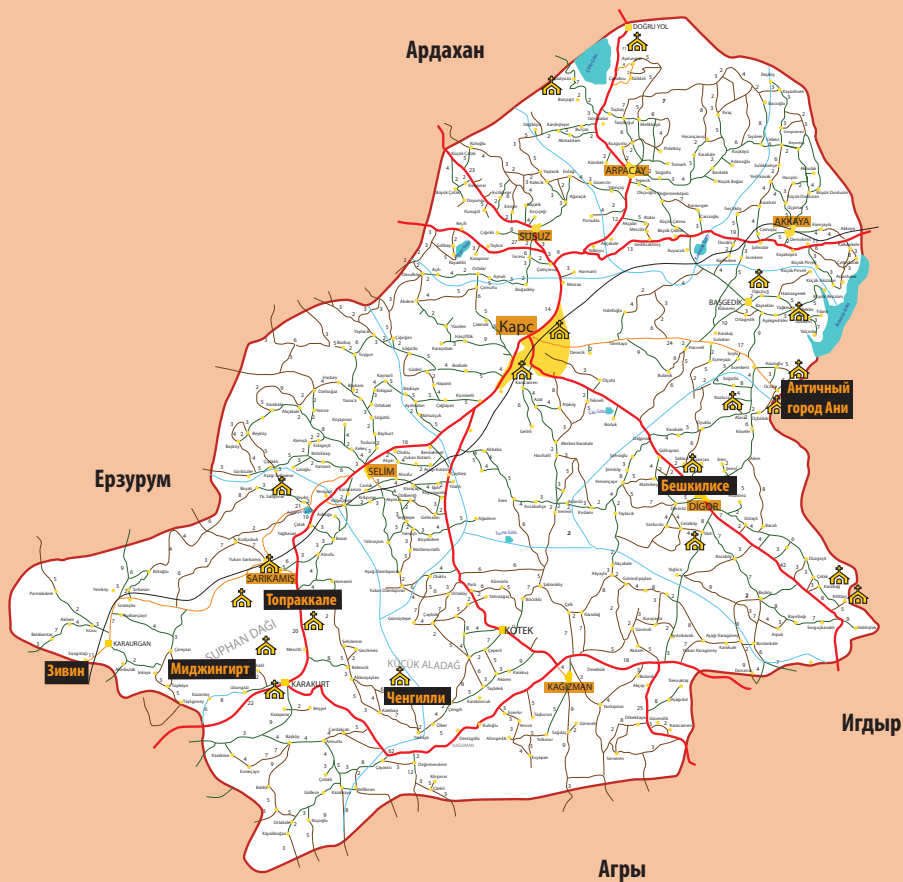
Вы можете посетить эту церковь с разрешением от властей Дигора.

Наши остановки в Сарыкамыш будут Церковь Кюп и церковь которая расположена в районе Каракурт плато Сууз и вокруг которой находятся многочисленные старые могилы. Особенно Церковь Кюп обращает внимание на интересную архитектурную форму, часть которой высечена в скалах а часть построена из глины. Вы можете дойти до этого историческое место по старой дороге Каракурт-Сарыкамыш. Напомним, что церкви в Каракурте находится в хорошем состоянии точно также как и церковь Янык.

Конечно нужно открыть отдельную страницу для церкви Ченгелли. Это историческое место расположено в 28 километрах от деревни Кагизман. Надпись на ней гласит, что церковь находится под контролем Патриархии Грузии. Можно увидеть еще церковь Алакисесе (Шехитемин) и частично разрушенные церкви на маршруте деревне Хамамлы.

В последний части маршрута Церквей есть церковь Арпачай Догруйол. Здание рядом с мечетью используется в качестве склада и находится на берегу озера Чылдыр. Есть некоторые церкви в военных границах в районе Карса которые не могут быть посещены. Ими являются монастырь в руинах Хоромос в 7 километрах от Ани, который был построен в 9. Веке, расположенный на севере от Хоромоса церквей Кошаваник (церкви Св. Минаса и Святого Георгия, часовня царя Ашота), и церковь Тайлар.

КАРТА МАРШРУТА В КАРС



ПУТЕШЕСТВИЕ В ПРОШЛОЕ



Долина Сусуз и Деревня Доюмлю





Долина Борлук


Этот тур который состоит из монументальных надписей с очень древних периодов человеческой истории, включает деревню Доюмлу, надписи и размещения Пурут, Джамуслу, Чаллы, Борлук, Сусуз Джилавуз.

Первая остановка маршрута наскальные надписи Джамуслу, в 50 километрах от центра города Карс. В деревне с таким же названием наскальные рисунки относятся к палеолитическому времени. Расположенные на скалистом холме в рисунках заметны фигуры людей, оленей, диких коз и ослов. Надписи могут быть достигнуты по дороге Карс-Кагизман следуя знакам.



Долина Борлук

Наскальные рисунки Борлук расположены в долине между деревнями Азат и Атакой (Магараджык), в восьми километрах от центра города Карс. Долина тоже называется Борлук потому что русла реки текут из деревни Борлук. Считается что монументальные произведения принадлежат народу палеолитическому времени которые жили в пещерах. Наскальные рисунки Борлук с фигурами горных козлов, лошадей, крупно рогатого скота и стада диких оленей распространяться на 3 км склонах долины. Эти фигуры можно



Наскальные надписи Джамуслу - Кагизман 54

увидеть только в сопровождении гида из деревни. Также стоит посетить пещеры в долине вдоль реки Сарычай.

А наскальные рисунки Чаллы находятся в районе чаллы деревни Кагизман. Нужно пройти 5 километрах от деревни Чаллы чтобы дойти до этого места с потрясающим видом на долину реки Арас. Самый простой способ пройти более 6 километров до плато Чаллы, а затем пройти 15 минут. Обратите внимание, что наскальные рисунки плохо сохранились.

Река Кедерликая, куда вы дойдете через деревню Сусуз, приведет вас примерно через 2 км к пещере Джилавуз. Мы не рекомендуем ехать в долину где находятся наскальные и часовени размещения, в зимние месяцы. В Сусуз можно также увидеть наскальные надписи и размещения со времен Урарту которые находятся в деревне Дююмлу от 30 километрах от центра города.

Наскальные размещения Пурут куда можно доехать через деревню Чукурайва в Кагизмане, расположен на склоне долины. В Пурут можно дойти через заземленную дорогу.



Пещера Джилавуз - Сусуз



ПУТЕШЕСТВИЕ В ПРИРОДУ



Деревня Богателе - Карс







ПУТЕШЕСТВИЕ В ПРИРОДУ

Город высоких гор и плото Карс также имеет многие природные красоты. Расположенный в городе озера (Чылдыр, Куюджук, Айгыр, Асбога, Турна, Дениз, бараж Арпачай), водопады (Сусуз и Кеклик) долины (Кеклик), Инкая, Комдере, Борлук, Сусуз), наблюдение за птицами и ботанические туры, приводят к величественной красоте Карса.

Чылдыр расположенный в границах Карса это один из крупнейших озер в стране. Примерно в 60 километрах от центра города, озера в зимний период. А Куюджук в 37 километрах от Карса, является весьма впечатляющим. является важным для птиц. Расположен в 50 километрах от города озеро Арпачай расположен на границе с Арменией. Озеро Айгыр улыбается через серые холмы. Озеро Дениз, недалеко от города Ченгелли в Кагизмане, завораживает любителей природы с видом на горы и реку Арас.

Озеро Турна, до которого можно доехать по дороге Карс-Кагизман или по маршруту Азат-Веримли-Эсенязы, находится на высоком плато и является домом для мигрирующих птиц. А Озеро Асбога ждет времени когда будет открыта для посещения туристов.

Наиболее важный водопад в Карсе это водопад Сусуз который расположен в 5 км от дороги Сусуз – Ардаган. Этот 42-метровый водопад выпадает с высоты в долину Сусуз. В долине, недалеко от водопада (1,5 км) также расположены термальные воды. Водопад Кеклик в 10 километрах от Сарыкамыша выпадает в глубокую долину.

Долины Комдере (10 км), Кеклик (16 км) в районе Сарыкамыш и Кедерлика (Сусуз) (15 км) в районе Сусуз отображают другое лицо Карса. А долины Борук и Инкая представляют интерес не только историей но и природной красотой.




Водопад Кеклик - Сарыкамыш





Плато Чаллы - Қағызман



Чертополох (*Carduus* sp.)



Грибы



Шиповник (*Rosa canina*)

Флора Карса и ботанические туры

Считается что в пределах Карса существует более двух тысяч семенных растений 100 из них являются эндемичными. Мы не имеем точные цифры так как еще не завершена работа флоры Карса. Были определены 3 важные области растительства (БОР) в пределах города Карса : озеро Чылдыр, горы Аллаху Акбар и леса Сарыкамыш. БОР это природные или полу-природные территории которые богаты разнообразием растений и с населением эндемичных растений.

1– Озеро Чылдыр БОР: Озеро Чылдыр БОР площадью 18.764 га включаетв себя озера расположенные в Карсе и Ардагане. Наиболее важным из этих озер является озеро Чылдыр. Кроме озера Чылдыр в размере 120 км2, озера Путка (Голбашы) и Чалы были, которые содержат редкие виды растений и растительности, внесены в пределы БОР. Виды растений вокруг озер локально расположены в Турции. Самые важные например которые находятся в только трех местах в Турции это *Carex limosa*,



Жёлтый заячий клевер
(*Anthylis vulneraria* subsb.)

Potamogeton alpinus, Scholochloa festucacea и Sparganium minimum.

2 – Горы Аллах Акбар ВОР : Горы Аллах Акбар ВОР это горный хребет ограниченный деревнями Сарыкамыш в Северо-Восточной Анатолии, Селим, Голе, Олту и Шенкая. Находится на высоте 1800-3120 м. Самое высокое место это холм Аллаху Акбар (3120 м). ВОР занимает площадь 25.882 га, 3216 га. из которого лесная площадь. Горы Аллах Акбар являются одними из важных мест потому что они владеют разнообразными видами растений, естественной средой обитания находящихся под угрозой, 4 исчезающих видов в мире и 5 исчезающих видов в в Европе.

Исчезающие виды в мире :


Allium subalbidum, *Onobrychis stenotachya* subsp. *Sosnowskyi*, *Onosma nigricaula* u *Senecio integrifolius* subsp. *karsianus*.

Исчезающие виды в Европе :

Astragalus cinereus, *Cirsium lappaceum* subsp. *tenuilobium*, *Doronicum balansaе*, *Ferula orientalis* u *Ligularia sibirica*.



Горная Лилия (*Anemone albana* subsp. *armena*)



Грибы



Ирис изящнейший
(*Iris iberica* subsp. *elegantissima*)



Кавказская лилия
(*Lilium kesselringianum*)



Скабиоза (*Scabiosa sp.*)

2 – Леса Сарыкамыш ВОР: Леса Сарыкамыш ВОР расположенные на площади 36 864га состоит из двух частей: горы Буюккумру и его окрестности и горы Сюпхан, Чыплак, Балыклы и их окрестности. Они покрыты лесами, горами и альпийской растительностью. Это место является единственным районом с указанной оптимальной высотой (2900 м) где разные виды сосны (*Pinus sylvestris*) создают сосновые общины. Леса Сарыкамыш являются одними из важных мест потому что они владеют разнообразными видами растений, естественной средой обитания находящихся под угрозой, 2 исчезающих видов в мире и 5 исчезающих видов в в Европе.



Озеро Турна - Карс

Исчезающие виды в мире :

Hieracium sarykamyschense и *Astragalus eliasianus*.

Исчезающие виды в Европе :

Fritillaria michailovskyi, *Hieracium ovalifrans*,
Lamium galactophyllum, *Trifolium pannonicum* subsp. *elongatum*, *Verbascum insulare*.

Кроме этих ВОР, горные склоны горы Кысыр на краю озера Чылдыр (склоны деревни Бозъигид) и склоны горы Кысыр на стороне Ардаган (окрестности деревни Богатепе) являются другими областями где наблюдается разнообразия растений. Также очень близкий к центру города кампус университета Кавказ возможность увидеть природную среду включающую *Allium subalbidum*, *Onosma nigricaulis*, *Tragopogon aureus*, *Iris taochia* и виды *Rosa psiformis*.



Дельфиниум (*Delphinium* sp.)



Фауна Карс и Орнитологические туры

Карс это наиболее ценный город нашей страны так как он владеет такими характеристиками как : отличное местоположении, высота, водно-болотные угодья, сосновые леса, луга, стоит на пересечении горячих точек Кавказа и Ирана - Анатолии, и находясь на наиболее важном в мире маршруте миграции птиц. Кроме разнообразия птиц и растений, Карс являются одними из важных природных территорий, в нашей стране благодаря и крупнейшим хищникам такие как бурый медведь, волк, лисица и рысь. Карс предоставляет множество возможностей для любителей природы такие как наблюдение за дикой природой, птицами, растениями и т.д.



Белка



Медведь Гризли



Серый Волк



Лиса



Водная бобрыня



Ящерица Карса

Районы Наблюдения за птицами

Наблюдение за птицами ; изучение птиц в их естественной среде обитания, выявление и подсчет. Орнитологи посещения различных районов для наблюдением за птицами для того чтобы увеличить количество видов птиц и предоставить данные для исследований охраны природы. Цвета птиц, поведение и места обитания являются среди факторов привлечения людей к наблюдению птиц. Для того, чтобы начать наблюдение за птицами достаточно иметь бинокль, книгу о птицах и блокнот.

Карс предлагает любителям серьезное наблюдение за птицами так как он является домом 308ти птицам из 465 видов птиц во всей Турции. Особенно озера Чылдыр, Куюджук, Турна, Чалы и Айгыр является одним из важнейших мест посещаемых

птицами. Карс расположен на афро - евразийских путях миграции птиц. Птицы весной дают короткий перерыв в Карсе по пути в Евразию. А осенью когда возвращаются в Африку опять останавливаются на территории водно-болотного леса в Карсе. Птицы прячутся в этих областях, питаются и продолжают свой длительный путь. Некоторые виды весной прилетают на долго живут в этих областях, питаются и улетают только осенью.

Общество Кузей Дога управляют двумя из трех работающих учебный центров птиц в Турции. Каждый год общество предлагает для многих людей волонтерскую работу на этих станциях. Команда общества Кузей Дога до сих пор окольцевала более чем 50.000 птиц в Турции. Некоторые из окольцеванных птиц были пойманы в различных странах мира или были застрелены охотниками.



Озеро Куюджук - Арпачай

Точки Наблюдения за птицами

1. Рамсарская область озера Куюджук был избран «Выдающимся Туризмом в Европе» в 2009 году Европейской Комиссией.

Когда ехать : с Апреля по Октябрь

Как добраться : 45км по дороге Карс - Акьяя

Наиболее распространенные виды птиц: около озера Куюджук до сих пор было найдено 226 видов птиц : Полевой жаворонок (*Alaudaarvensis*), Красноголовый нырок (*Aythyaferina*), Белошекая крачка (*Chlidoniashybridus*), Белокрылая крачка (*Chlidoniasleucopterus*), Болотный лунь (*Circus aeruginosus*), Лысуха (*Fulicaatra*), Степной жаворонок (*Melanocoryphacalandra*), Просянка (*Miliariacalandra*), Желтая трясогузка (*Motocilla flava*), Савка (*Oxuraleucosephala*), Серощёкая поганка (*Podicepsgrisegena*), Черношейная поганка (*Podicepsnigricollis*), Пеганка (*Tadorna ferruginea*), Травник (*Tringatotanus*), Пигалица (*Vanellusvanellus*).

Статус Сохранения : район развития дикой природы - Рамсарская область - Запретная зона для охоты



Озеро Куюджук - Арпачай

2. Озеро Айгыр

Когда ехать : с Апреля по Октябрь

Как добраться : 33км к Карсу и 50км к озеру Чылдыр, по дороге Карс – Голе.

Статус Сохранения : Avlanmaya yasak bölge.

ПУТЕШЕСТВИЕ В ПРИРОДУ

3. Озеро Чылдыр

Когда ехать : с Апреля по Октябрь

Как добраться : 45км по дороге Карс - Ардаган

Наиболее распространенные виды птиц : Черноголовый хохот (*Larus ridibundus*), Чайка Ванголю (*Larus armenicus*), Черношейная поганка (*Podiceps nigricollis*), Малая поганка (*Tachybaptus icollis*), Бахри (*Podiceps cristatus*), Пеганка (*Tadorna ferruginea*), Степной лунь (*Circus macrourus*), Канюк Степи (*Buteo buteo vulpinus*), Пустельга (*Falco tinnunculus*).

Статус Сохранения : Запретная зона для охоты



Озеро Чылдыр - Арпачай

4. Озеро Чалы

Когда ехать : с Апреля по Октябрь

Как добраться : В пределах центра города Карс по пути к Игдыр.

Наиболее распространенные виды птиц : Черноголовый хохот (*Larus ridibundus*), Черношейная поганка (*Podiceps nigricollis*), Малая поганка (*Tachybaptus icollis*), Бахри (*Podiceps cristatus*), Пеганка (*Tadorna ferruginea*), Степной лунь (*Circus macrourus*), Болотный лунь (*Circus aeruginosus*), Канюк Степи (*Buteo buteo vulpinus*), Пустельга (*Falco tinnunculus*), Савка (*Oxyura leucocephala*), Серощёкая поганка (*Podiceps grisegena*), Пигалица (*Vanellus vanellus*).

Статус Сохранения : Запретная зона для охоты

5. Леса Сарыкамыш

Когда ехать : с Апреля по Октябрь

Как добраться : 43км до Карса. По старой дороге Карс – Ерзурум (для детальной информации смотрите книгу о пешеходные маршруты Сарыкамыш)

Наиболее распространенные виды птиц : Черный аист (*Ciconianigra*), Черный коршун (*Milvusmigrans*), Черный гриф (*Aegypiusmonachus*), Канюк Степи (*Buteo buteo vulpinus*), Ястреб (*Buteo r inus*), Орел карлик (*Hieraetuspennatus*), Степная пустельга (*Falconaumannii*), Пустельга (*Falcotinnunculus*), Серая куропатка (*Perdixperdix*), Кукушка (*Cuculuscanorus*).



Савка (*Oxyura leucocephala*)



Зимородка (*Alcedo atthis*)



Пеганка (*Tadorna ferruginea*)



Канюк Степи (*Buteo buteo vulpinus*)

Статус Сохранения : Запретная зона для охоты

6. Озеро Турна

Когда ехать : с Апреля по Октябрь

Как добраться : 43км по дороге Карс - Кагизман

Наиболее распространенные виды птиц: Черноголовый хохот (*Larus ridibundus*), Черношейная поганка (*Podicepsnigricollis*) Малая поганка (*Tachybaptusru icollis*), Бахри (*Podicepscristatus*), Пеганка (*Tadorna ferruginea*), Лысуха (*Fulicaatra*), Степной жаворонок (*Melanocoryphacalandra*), Просянка (*Miliariacalandra*), Желтая трясогузка (*Motocilla flava*)

ПУТЕШЕСТВИЕ В ПРИРОДУ

Статус Сохранения : Запретная зона для охоты

7. Кавказский университет водно-болотная местность

Когда ехать : с Апреля по Май

Как добраться : Центр города Карс Паша Чаир. Можно доехать используя автобус факультета ветеринарной медицины Кавказского университета.

У наиболее распространенные виды птиц : Канюк Степи (*Buteo buteo vulpinus*), Ястреб (*Buteo inus*), Степная пустельга (*Falconaumannii*), Белокрылая крачка (*Chlidonia leucopterus*), Болотный лунь (*Circus aeruginosus*), Малая поганка (*Tachybaptus rucollis*), Бахри (*Podiceps cristatus*), Пеганка (*Tadorna ferruginea*), Лысуха (*Fulica atra*), Степной жаворонок (*Melanocoryphacalandra*), Просянка (*Miliaria calandra*), Желтая трясогузка (*Motocilla flava*).



Желтая трясогузка (Motocilla flava)

Статус Сохранения : Частная собственность университета

8. Озеро Арпачай

Когда ехать : с Апреля по Октябрь

Как добраться : Находится в 15. км к востоку от деревни Акьяя в Карсе и в 14 км к северу от Ани. Можно доехать на личном автомобиле.

Наиболее распространенные виды птиц : Лысуха (*Fulica atra*), Пеганка (*Tadorna ferruginea*), Серый Гусь (*Anser anser*).

Статус Сохранения : Запретная зона для охоты. Военная зона 1-ой степени.

9. Озеро Ченгилли (Дениз)

Когда ехать : с Апреля по Октябрь

Как добраться : Находится в 20. км к северо-западу от Карса. Можно доехать на личном автомобиле.

Наиболее распространенные виды птиц : Малая поганка (*Tachybaptus icollis*), Бахри (*Podiceps cristatus*), Пеганка (*Tadorna ferruginea*), Лысуха (*Fulica atra*), Степной жаворонок (*Melanocorypha calandra*), Просьянка (*Miliaria calandra*), Черноголовый хохот (*Larus ridibundus*), Черношейная поганка

Статус Сохранения : Запретная зона для охоты



Черноголовый хохот (*Larus ridibundus*)

ЭКСПЕРИМЕНТАЛЬНЫЕ ТУРЫ



Бозатене – Карс





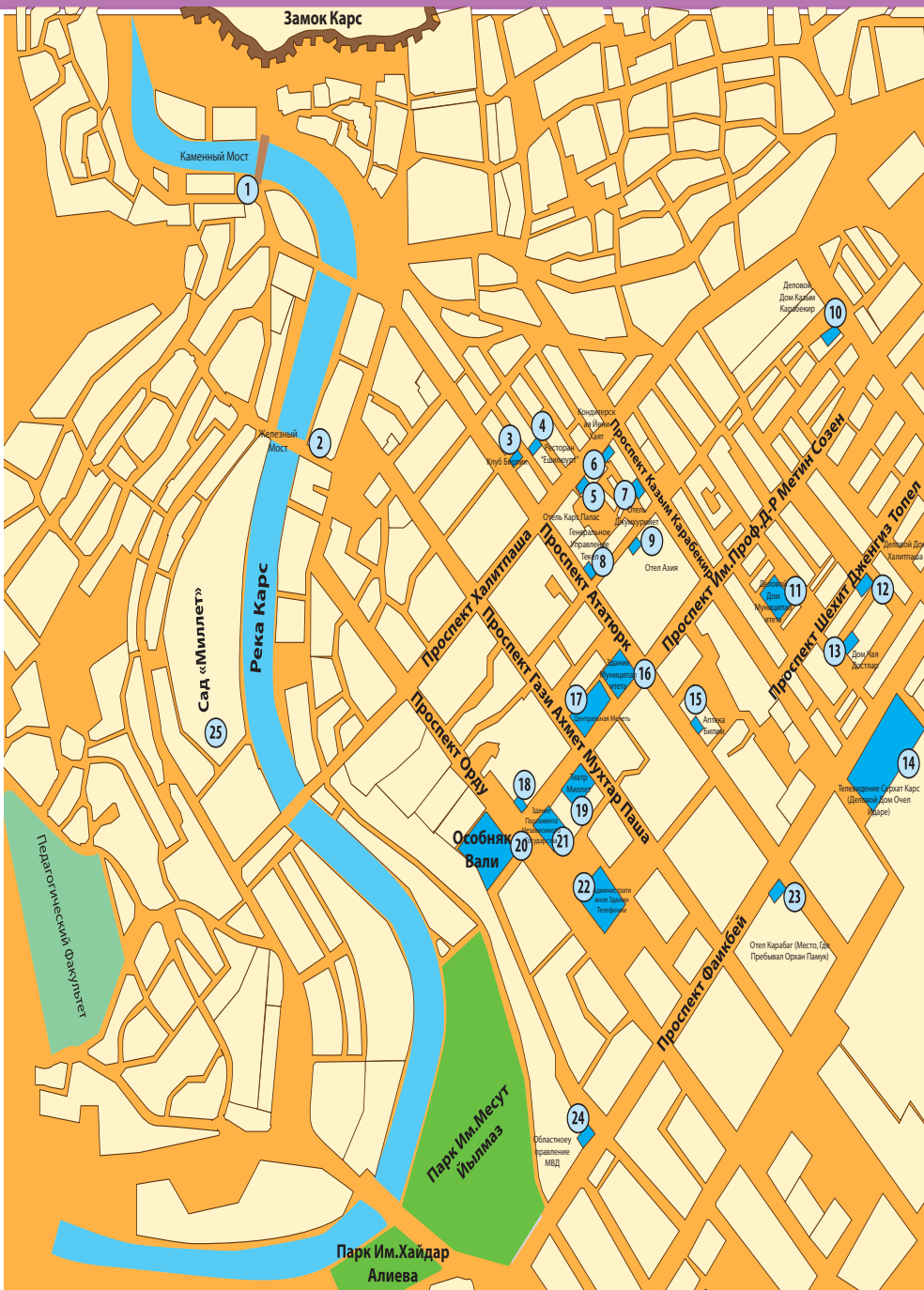
Маршрут Кар

В 2006 году всемирно известный Турецкий писатель Орхан Памук получил Нобелевскую премию за роман «Кар» (снег) события которого происходят в городе Карс. Маршрут вдохновленный этим романом проходит по дорогам между зданий в центре города.

Роман Снег является одним из самых важных факторов влияющих на туризм в Карсе. Городской совет Карса запустил Маршрут Карса в 2007 году. Маршрут состоиз из улиц Фаик бей, профессор Д-р Метин Созен (Карадаг), Халид Паша, мученик Хулуси Айтекин в направлении восток-запад от Карса и улиц Исмаил Айтемиз (Станция), Казим Паша, Ататюрк (Истиклали Милли) и Орду в направлении север-юг.

Орхан Памук в течение длительного периода во время работы над романом Кар оставался в отеле Карабаг. Хотим указать что здания педагогического факультета и факультета ветеринарной медицины бывшего института упенувшиеся в романе служат сегодня в качестве педагогического факультета и профессионально-технического училище Карса Университете Кавказа. Те кто хотят изучить маршрут в деталях должны еще посетить улицу Инону, улицу Байтархане, дорогу Дигор, сад Миллет, Каменный мост (Ташкопру) и Деречи.

КАРТА МАРШРУТА КАР





Сырварня Богатепе

Маршрут Деревни Богатепе

Разрушение природы, изменение климата, загрязнение окружающей среды, использования сельскохозяйственных земель грубо, забывание традиционных форм производства, сокращение эффективности и биологического разнообразия являются ключевыми вопросами сегодняшнего дня. Деревня Богатепе которая пытаются разработать новые процессы для традиционного производства понемая и интерпретировав природу и землю и в то же время работая с ней, имеет большое значение для развития экотуризма деятельности в Карсе. Выставка Сырварни обеспечивает туристический доход благодаря производству 13 видов сыров, лекарственных растений, трекингу и семейным пансионатам.



Резиденция которая использовалась в качестве плато Молоканской деревни позже была оформлена как деревня благодаря швейцарскому предпринимателю открывшему сыр-завод. Деревня Богатепе становилась все важнее и являлась одной из станций на линии Карс-Голе-Ардаган. Эти исторические железнодорожные рельсы достигают Карса через маршрут Голе Окчу - Хоштолбент – Кырдамал – Демиркапы - Гулистан плато Чардаклы - Кызылмезар, Чамурлу – Чакмак. Они больше не используются и были полезны в строительстве некоторых амбаров деревни.

Деревня Богатепе которая расположена на дороге Тойюлу на маршруте Ардаган - Карс – Эрзурум служившим переходом для Русских пушек, имеет стратегическое значение. Эта каменная


дорога исходящая со стороны Ардагана продолжается до Сарыкамыша через Варгинись – Учкилисе – Сютлюдже – Яйладжык - Акдере – Харамбатан – Чыгыркан – Бозкале. Продолжается работа превращения дороги Топйолу в тематическую культурную дорогу.

Деревня Богатепе в 45 километрах от Карса, дает свое название горам расположенным рядом. Множество сортов сыра производятся в деревне Богатепе: свежий сыр, старый чеддер, швейцарский, творог, многожильный, козий сыр, Молоканский винный сыр, Молоканская брынза, сыр с травами и т.д. Вы можете посетить Сыроварни занимающиеся производством сыра в гигиенических условиях и может свидетельствовать процессу превращения молока в сыр. В частности будет интересно сфотографировать процесс производства швейцарского сыра срок годности которого является 5 лет и который изготавливается в периоде 3-х месяцев. Производства швейцарского сыра обязательно привлечет большой интерес. Этапы производства : Фильтрация молока, брожение, резка творога, перемешивание, измельчение, приготовление, установка двойного круга, прессование, бассейн соленой воды, холодное отверждение.

Вы можете посетить Сыроварню в Богатепе который был первым в Турции и восстановлен из старой фабрики. Эта Сыроварня имеет социальное, культурное и экологическое наследия и находится на деревенской площади. Жители села Богатепе имеют компетенцию в лекарственных растениях и травяных чаях. Около 200 видов растений, некоторые из которых являются эндемическими, растут вокруг



Деревня Богатепе





Деревни Богатепе.

Лекарственных и ароматических растения после высыхания в складах используются для лечения. Говорят что этот потенциал растений в деревне повышает качество и улучшает вкус продуктов животного происхождения в регионе.

Можете проночевать в Богатепе, где еще можно найти возможность такие эко-туристические деятельности как треккинг, горные велосипеды, верховая езда и ботанические наблюдения.



Сыр Грюйер

Маршрут молокан

Молокане которые всегда против войны являются русского происхождения. Эта община которая против авторитета церкви и духовенства пытался жить без инструментов. Они были вынуждены эмигрировать в прошлом. Молоканы которые мигрировали в Карс также как и во многие страны распространяли свои культурные знания на этих землях. Возможно увидеть следы Молоканской общины, проживающей в сельских районах Карса, во многих деревнях.

В 6 км от центра города деревня Чакмак является фокусной точкой Малаканского тура отражающего традиционную молочную культуру старого молокана. Возможно встретить в Малаканские области при прогулки по Карсу в сфере сыроварения, сельскохозяйственности и зерновой культуры. Инджесу, Джамчавуш, Йолбою (Заим), Богазкей (Мели), Сузуз (Джилавуз), Зохраб, Селим, Дикме и Пашачаиры выделяются среди других поселений Молокана.



Молоканский дом



Деревня Чакмак



Каз Курутма



Деревня Селим - Карс



Маршрут гурме

В Карсе живет много людей принадлежащих к различным этническим группам. Многообразие Карса конечно же отражается и на кулинарной культуре. Во время посещения городских улиц и районов, возможно столкнуться с местными кафе и ресторанами, которые предлагают блюда местной кухни в бюджете всех уровней.

Самым важным элементом кухни Карса является без сомнений ритуальная гусиная культура. Стаи гусей с которыми можно столкнуться почти везде в сельской местности, являются традицией Кавказа. Особенно в зимний период из за географических и климатических условий, осушенный гусь является важным источником пищи для местных



Деревня Алисофу - Сарыкамыш

жителей на протяжении столетий. Когда не было холодильника, чтобы порезать гусей ждали зиму и снега. Потом гуся солили, хранили и съедали до потепления погоды. Есть такая традиция "доля гуся" которая состоит из ритуала распределения гуся родственникам и друзьям.

Кроме сушеного гуся другими деликатесами региона являются: суп сушеной крапивы, рис с изюмом, незик, феселли, халва умач, плов евелик, пити кебап (бозбаш), хлебный плов, яблочное долма, картофельно чечевичная лапша, мучной суп (Хорре), пиши (бублик), йогуртный суп (айран ашы), куймак, хенгель (пельмени), хашлы, су бореге (пирог). Туристы которые любят вкусно поесть могут обратиться по заявкам и вопросам в Ассоциацию гостиниц и ресторанов Карса (КАРСОД).



ТРЕККИНГ



Плато Борлук - Карс



Весной и летом можно прогуливаться в регионе Карс. Особенно долины прославившиеся визуальной красотой и сосновые леса предлагают любителям природы богатые альтернативы. Напомним что пешеходные тропинки лесов Сарыкамыш обозначены международными знаками, а в других регионах координаты определяются только с помощью GPS. Можно найти GPS данные маршрута на сайте www.sarikamistrekking.com.



Комдере - Сарыкамыш

1 - Азат-Атакой (долина Борлук) (6 км) Долина Борлук которая находится между поселениями Атакой и Азат, привлекают интерес не только природной красотой но и наскальными надписями и наскальными рисунками. Этот маршрут по которым могут пройти все, является идеальной альтернативой для выходных для живущих в Карсе.

2 - Кечили - Доюмлу (8 км)

Маршрут начинающий со школы в центре села, доходит до долины Эски Кечили. В то же время перед нами появляются реки и вид на горы Кысыр. Прогуливаемся по прямому маршруту до деревни Доюмлу.



Сосновые леса - Сарыкамыш

3- Кечили - Долина Сусуз- Старый Кечили - Кечили (9 км)

Маршрут средней трудности который начинается с центра деревни Кечили и продолжается через глубокую долину в долину Сусуз а затем поднимается снова к исходной точке через старое поселение деревни.

4- Кечили - Водопад Сусуз (12 км)

Этот немного трудноватый маршрут проходит через узкое русло ручья первые 4-км. Как только дойдете до долины Сусуз вас поприветствует такой вид благодаря которому вы забудите всю усталость. После озера Каз, Геик Ятагы и местности термальных вод в конце маршрута великолепный вид водопада Сусуз встретит своих гостей.

5 - Плато Гольбашы - Плато Доюмлу - Деревня Доюмлу (11км)

Этот маршрут в районе села Богатепе начинается на плато Гольбашы. Прогулка у склонов горы Богатепе, достигает плато Доюмлу через два небольших озера. Продолжают идти за домами на плато. Постепенно сужающаяся долина предлагает два варианта. Можете войти в долину и достигнуть деревни Доюмлу через долину Сусуз. Для тех, кто предпочитает более мягкий путь есть дорогв на правой стороне которая ведет в деревню Доюмлу через живописный маршрут.

6- Доюмлу - Сусуз (Плато Сусуз) (15 км)

Очень интересное путешествие которое начинается в деревне Доюмлу, проходит через всю долину и заканчивается в долине Сусуз. Любой с хорошим состоянием без каких-либо трудностей может попробовать этот маршрут.



7 - Пешеходные маршруты Сарыкамыш

Пешеходные маршруты Сарыкамыш достигают 256 километров через более 21 различных маршрутов. Каждый любитель природы может легко пройти маршруты проходящие через сосновые леса долин Кеклик, Комдере и Инкая. На тропах каждые 50 метров, а на грунтовых дорогах каждые 200 метров маршруты указаны красно-белыми знаками. Поэтому риска потеряться практически нету. GPS координаты маршрутов обозначенных на знаках на перекрестках можно найти в интернете на сайте www.sarikamistrekking.com. Кроме того, вы можете получить книгу путеводителя, написав на электронную почту. Подробные карты которые прилагаются к книге помогут вам пропланировать ваше путешествие.

Короткие треки;

- 1 : Хамамлы Девичья башня (5 км)
- 2: Аджису - Озеро Турна -Главная дорога (Анайол) (5 км)
- 3: Кызылчубук - Сарыкамыш (7 км)
- 4: Сарыкамыш - Охотничий домик Катерина (8 км)
- 5: Зирве - Отели (8 км)
- 6: Отели - Охотничий домик Катерина (9 км)
- 7: Хамамлы - Долина Кеклик (9 км)
- 8 : Чамъязы - Инкая (9 км)
- 9: Зирве - Каранлықдере - Отели (10 км)
- 10: Сарыкамыш - Каранлықдере - Зирве (10 км)
- 11: Долина Комдере (10 км)
- 12: Отели - Согуксу - Девичья башня (10 км)
- 13: Кладбище Хамамлы - Плато Шехитемин (10 км)
- 14: Кызылчубук - Кладбище - Сарыкамыш (10 км)
- 15: Зирве - Шыршыр - Согуксу - Отели (12 км)
- 16 : Зирве – Отели - Сарыкамыш (12 км)
- 17: Девичья башня - Мост Беленджик (14 км)
- 18: Долина Кеклик - Река Арас (16 км)
- 19: Комдере - Имамкому - Каракурт (18 км)

Длинные треки;

- 1 : Отели - Девичья башня - Долина Кеклик - Чурукташ - Деревня Хамамлы - Плато Шехитемин (32 км)
- 2 : Охотничий дом - Отели – Зирве - Шыршыр - Девичья башня - Долина Кеклик - Мост Беленджик (32 км)



AV KIZKALESI
ZIRVE
KIZKALESI
10 km

Сарыкамыш

ВЕЛОСИПЕДНЫЕ МАРШРУТЫ





Река Кедерли - Сусуз

ВЕЛОСИПЕДНЫЕ МАРШРУТЫ

Маршрут 1:

Центр Карса – Чамчавуш (14км)

Весь маршрут, который начинается с мечети Кумбет, продолжается по плоской поверхности. После прохождения моста Ташкопру продолжаем педалировать оставив реку Карс справа и достигаем Чамчавуша через Богазкей.

Маршрут 2:

Отели Сарыкамыш – Каранлыкдере - Охотничий домик Катерина - Отели Сарыкамыш (18км)

Этот велосипедный маршрут продолжается по лесным тропинкам и достигает охотничьего домика Катерина. Затем маршрут проходит через центр города Сарыкамыш и достигает окрестности отелей. Хотим напомнить, что обе части этапов Отели-Каранлыкдере и Каранлыкдере - Охотничий домик Катерина включают склоны. Небольшой перерыв для отдыха может увеличить мотивацию после склонных дорог.

Маршрут 3:

Сарыкамыш - Отели – Байрактеле – Церковь Куп- Охотничий домик Катерина - Сарыкамыш (25 км)

Этот маршрут, который будет напрягать ваши мышцы с большим количеством склонов, начинается в центре района. Вы устанете немного но сразу же получите ваше награждение. Вы сможете отдохнуть на пике вершины и сфотографировать удивительный вид. Затем начинаем спускаться обратно. Снова достигаем Сарыкамыш проходя через исторические места в лесу.

Маршрут 4:

Отели Сарыкамыш – Деревня Хамамлы –Кладбище – Долина Кеклик – Согугсу - Отели Сарыкамыш (28 км)

Этот велосипедный тур, ведущий через сосновые леса позволяют надыхаться большим количеством кислорода в воздухе. Особенно часть маршрута которая продолжается до долины Кеклик проходит через плотные леса. Существуют рампы в начальной точке маршрута и между долиной Кеклик и Карайол. Вдоль дороги можно увидеть фонтаны. Необходимо употреблять много жидкости во время тура.

Маршрут 5:

Сарыкамыш - Охотничий домик Катерина –Комдере - Церковь Куп – Имамкому - Каракурт (29 км)

Наш велосипедный маршрут очень приятного путешествие по дороге которая 20-30 лет назад использовалась как дорога рынка города Каракурт. По этому маршруту почти нету напряжающих рамп, просто плоская поверхность. Церковь Куп, наскальные размещения Комдере, пери баджалары (скалы феи) являются природными и историческими красотами маршрута.

Маршрут 6:

Кладбище Сарыкамыш – Озеро Асбога – Чатак –Кызылчубук - Сарыкамыш (31 км)



ВЕЛОСИПЕДНЫЕ МАРШРУТЫ

Знаменитый историей и природными красотами часть Сарыкамыш-Кладбище этого маршрута асфальтовая дорога. Позже доезжаем до озера Асбога по пути Карс-Эрзурум. Напомнит что этот маршрут может быть грязным в дождливую погоду. После озера едем в деревню Чатак через грунтовую дорогу. Поднимаясь по наклону мы доезжаем к деревне Кызылчубук. После деревни вас ожидает еще одна рампа. Маршрут завершается в районе Верхний Сарыкамыш.

Маршрут 7:

Карс-Чакмак-Чамурлу-Орталар-Каядиби-Голбашы-Озеро Айгыр- Деревня Богатепе (37 км)

Маршрут состоит из грунтовой дороги до Озера Айгыр и поднимается с 1800 метров до 2300 метров. Несмотря на короткие расстояния хотим упомянуть что вы будете педалировать по трудным дорогам и поэтому нужно взять все необходимое с собой.

Маршрут 8:

Деревня Богатепе – Озеро Айгыр –Озеро Куюджук-Руины Ани (55 км)

Весь маршрут асфальтный и только имеет маленький склон до Догатепе. Позже без нажатия на педали спускаемся до города Сусуз. Поварачиваем на лево от дороги Карс-Ани и заканчиваем наше путешествие.

Маршрут 9:

Каракурт – Кагизман (66км)

Этот велосипедный маршрут проходит через фруктовые сады и деревни. Педалем по прямой поверхности. Пери баджалары (скалы феи) и наскальные размещения являются историческими ценностями этого маршрута.

Маршрут 10:

Карс-Азат-Веримли-Эсенязы-Озеро Турна-Шабанкой- Кагизман (89 км)

Первая часть маршрута проходит через поля по относительно плоским дорогам до Шабанкой. С этого момента спускаемся без нажатия на педали до асфальта Кагизман –Карс. Достигаем Кагизмана у реки Арас. Озеро Турна самый красивый сюрприз маршрута.

Маршрут 11:

Сарыкамыш – Хандере – Замок Зивин – Замок Миджингирт – Каракурт – Сарыкамыш (106 км)

Замечательный маршрут по асфальтным дорогам благодаря которому вы увидите исторических и природных красоты Сарыкамыша. Велосипедная дорога очень длинная поэтому советуем ехать только тем кто уверен в себе. После посещения замка Зивин которого мы достигли по асфальтированной дороге возвращаемся обратно 3 км по тому же маршруту до деревни Алтынбулаг. Эта часть маршрута является грунтовой дорогой. Дорога превращается в асфальт на маршруте Карс-Эрзурум, достигает района отелей и возвращается в Сарыкамыш. Трек может пропланироваться как 2 дневный тур. Может это немного длинный тур но поверти вы поймете что он стоит того.



Джибильтене - Сарыкамыш

ДЖИП САФАРИ - ДОРОГА С ВИДОМ





ДЖИП САФАРИ - ДОРОГА С ВИДОМ

Маршрут 1:

Сарыкамыш-Озеро Асбога-Чатак-Кызылчубук-Плато Дивик-Чаталдере- Сарыкамыш (42 км)

В первой части маршрут по бывшему пути Карса достигает озера Чатак через озеро Асбога. Маршрут превращается в грунтовую дорогу здесь и продолжается до плато. Дорога с красивым видом проходит через плато Сарыкамыша такие как Дивик, Енигази, Йолгечмез, Ягбасан и доходит до Сарыкамыша.

Маршрут 2:

Карс-Азат-Веримли-Эсеньязы-Озеро Турна-Шабанкой- Плато Чаллы (62 км)

Дорога с начальной точки до деревни Азат асфальтирована. После долины Борлук становится грунтовой дорогой. Расположенный на высоком плато озеро Турна, идеальное место для кемпинга. Маршрут Шабанкой- Плато Чаллы может быть рискованным в дождливую погоду. Как только доедете вы столкнетесь с достойным видом. Будете смотреть на долину Арас, Кагизман, сады, и горы с краю обрыва.

Маршрут 3:

Сарыкамыш -Чатак- Кызылчубук - Плато Дивик - Плато Селим- Плато Карахамза –Дорога Хандере- Сарыкамыш (66 км)

Очень красивый маршрут длиной почти 3000 метров, который проходит через озера, кладбища и плато. Весь маршрут, кроме частей Сарыкамыш-Чатак и Дорога Хандере – Сарыкамыш, проходит по грунтовым дорогам. Мы рекомендуем этот



Село Селим- Карс

тур, который предлагает интересные подробности о местной культуре, летом и осенью.

Маршрут 4:

Сарыкамыш -Хамамлы-Шехитемин-Одалар-Ченгилли-Озеро Дениз- Чичекли-Калебашы-Каракурт (84 км)

Маршрут проходит по грунтовым дорогам до деревни Денизголю, а часть дороги между Шехитемин и Хамамлы состоит из лесов. Затем, проезжая мимо сел и плато один за другим в Аладаге, мы доезжаем до Церкви Ченгелли. Потом спускаемся на дорогу Кагизман-Каракурт. По пути можете сфотографировать сказочные образования такие как пери баджалары (скалы феи) и скальные церкви.

Маршрут 5:

Сарыкамыш –Хандере –Замок Зивин-Алтынбулак- Замок Миджингирт- Каракурт – Река Арас-Кагизман- Паслы-Селим (236 км)

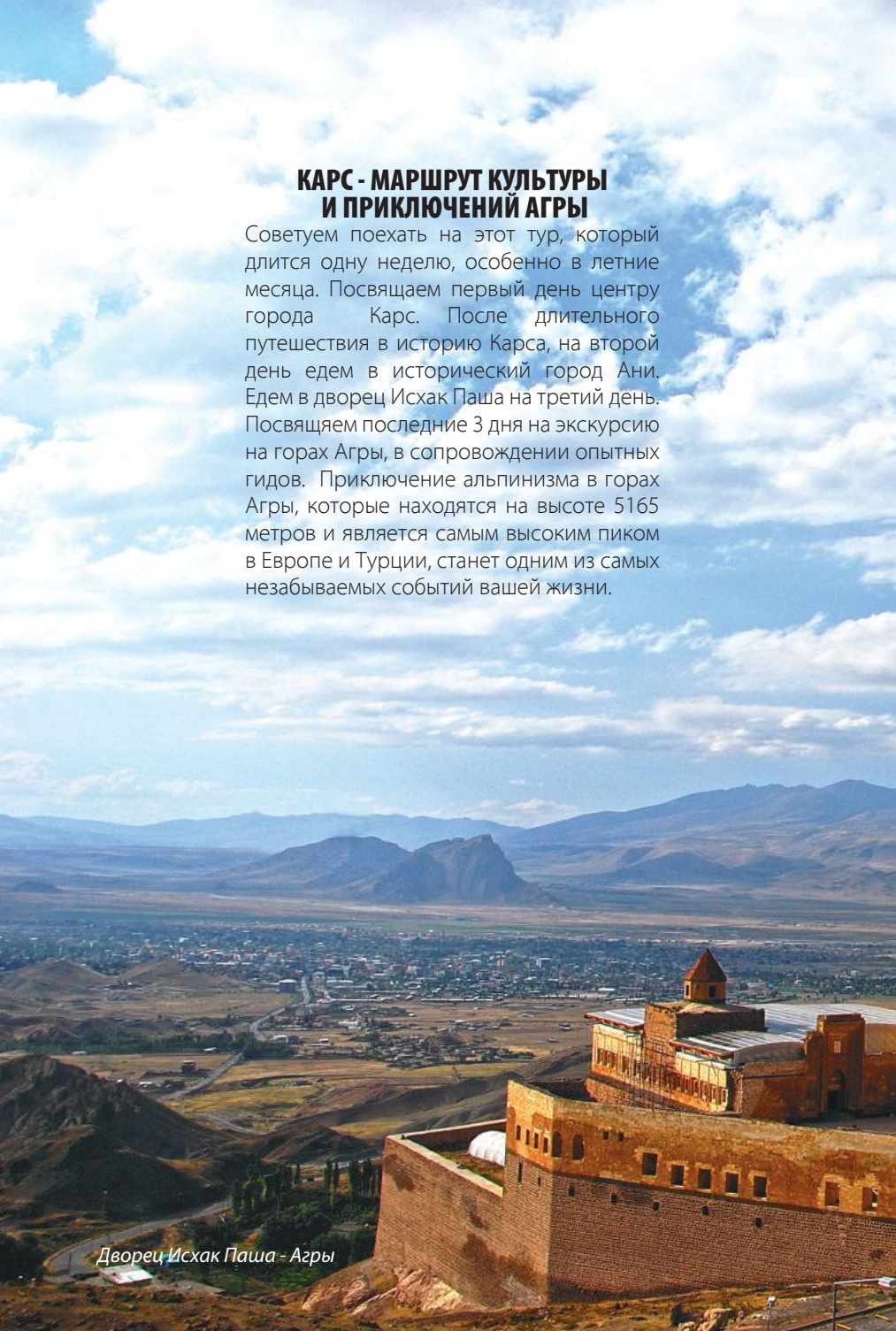
Первая цель маршрута это замок Зивин расположенный на дороге Эрзурум. Затем посещаем замок Миджингирт через Алтынбулаг. Асфальтная дорога между Каракурт-Кагизман которая проходит вдоль реки Арас, почти на каждом километре удивляет нас своей красотой. В конце концов мы достигем фруктовый рай Кагизман. Направляемся на север после реки Арас. Маршрут заканчивается в городе Селим.



КАРС - МАРШРУТ КУЛЬТУРЫ И ПРИКЛЮЧЕНИЙ АГРЫ

Советуем поехать на этот тур, который длится одну неделю, особенно в летние месяцы. Посвящаем первый день центру города Карс. После длительного путешествия в историю Карса, на второй день едем в исторический город Ани. Едем в дворец Исхак Паша на третий день. Посвящаем последние 3 дня на экскурсию на горах Агры, в сопровождении опытных гидов. Приключение альпинизма в горах Агры, которые находятся на высоте 5165 метров и является самым высоким пиком в Европе и Турции, станет одним из самых незабываемых событий вашей жизни.

Дворец Исхак Паша - Агры





КАРС – АРДАХАН - МАРШРУТ КУЛЬТУРЫ И ПРИРОДЫ

После экскурсии по центру города Карс и руин Ани едем на границу Ардаган и озеро Чылдыр. Лучшая остановка этого маршрута это рыбный пир в ресторанах вдоль побережья. После замка Дьявола едем посетить замок в центре Ардагана. Не забудьте купить в конце нашего тура куклы Дамал, которые являются важными подарками в окрестности.



ЗИМНИЙ ТУРИЗМ



Наиболее важный зимний спорт в провинции Карс это лыжный спорт в Горнолыжном центре Сарыкамыш. Горнолыжный центр Сарыкамыш расположен на 2634 метровыхна склонах Байрактепе (Джыбылтеле) предоставляет услуги любителям лыжного спорта с высоким качеством крупнозернистого снега, который есть только здесь кроме альпийских гор, длинным треком, качественными помещениями для ночовки, природными сосновыми лесами которые предотвращают лавинную опасность.

Транспорт в 9 разных центров, которые находятся поблизости, обеспечивается подъемниками со способностью перевозждение 2400 людей в час. Подъемники каждый из которых рассчитан на 4 человека, нагревается снизу и работают с компьютерным оборудованием поднимается с видом на с видом на сосновый лес и доезжает до точки Байрактепе. Кафе находящиеся в окрестности служат для тех кто хочет отдохнуть и выпить горячий напиток.



Второй горнолыжный курорт в Сарыкамыше это курорт "Осман Юдже Каяк Камп Егитим Мюдюрлюю" в местности Чамурлу. Центр, который назван именем национального лыжника погибшего в 1967 году в автомобильной аварии, находится на высоте 2100 метров, в пяти минутной езды на подъемнике и имеет 960-метровую полосу. Вы можете испытать приключения такие как санки, сноуборд, снежная ракета, катание на коньках, ночные походы с факелом, рыбалка на замерзших озерах, со снегом который начинает падать в Ноябре. Кроме того, рыбалка и катания на санях являются популярными спортами на озере Чылдыр в Ардагане, поверхность которого замерзает зимой.



Сарыкамыш лыжный центр



ЦЕНТР КАРСА

Большая экскурсия по городу, замок Карс, крепости, Мечеть Кумбет, Мечеть Фетхие, старые Русские здания, Церковь Яглыкесен, Церковь Огузлу, деревня экотуризма Богатепе, Молоканский музей деревни Чакмак, озеро Чалы.




АКЪЯКА

Руины Ани, Замок Тигнис, озеро Арпачай, долина реки Карс.



АРПАЧАЙ

Урартские надписи моста Ташкопру, озеро Чылдыр, Церковь Гольюзю, Церковь Догруйол, Озеро Куюджук, долина реки Карс.,



ДИГОР

Церковь Бешкилисе, замок Магазберт, Церкви Козлуджа, Церковь Карабаг Мрени, Церковь Килитташы, Мечеть Варлы (Церковь)

КАГИЗМАН

Церковь Ченгелли, Наскальные рисунки Джамушлу, Замок Тунчкая - Кечиван, Замок Артакерс, Замок Короглу, Наскальные размещения Пурут, Озеро Дениз, Долина реки Арас, плато Чаллы.



СУСУЗ

Водопад Сусуз, Долина Сусуз, термальные воды Сусуз, Пещера Джилавуз, Озеро Айгыр, местность Дююмлу.



САРЫКАМЫШ

Охотничий дом Катерина, Церковь Янык, Церковь Каракурт, Церковь Куп, Девичья башня, Замок Миджингирт, Замок Зивин, кладбища Сарыкамыш, Леса Сарычам, Долина Кеклик, Долина Комдере, Долина Инкая, Озеро Асбога.





Советуем купить ювелирные изделия, мед и сыр, ковры и ковровые изделия в качестве сувениров и местных продуктов тем кто посетил Карс.

Наиболее важным источником дохода является производство молочных продуктов, ковров и ковровых изделий потому что сельское хозяйство очень развито в регионе. Также бросаются в глаза геометрические узоры такие как медальоны, растения и бабочки на коврах и паласах в центре Карса, Богатепе и Сарыкамыш. Кавказские ковры заработали отличную репутацию на международном рынке благодаря взаимодействия между различными культурами такие как лезгинская, казахская, азербайджанская, грузинская и армянская живущими в этом районе на протяжении веков. Разные методы такие как "гевен", "зили", "сумак", и т.д. используются в ковроткачестве. Вы найдете десятки видов вкусных сыров и меда в различных магазинах Карса.

Обсидиан тоже является важным сувениром Карса. Obsidian получают из месторождений полезных ископаемых в долине реки Кеклик между деревнями Шехитемин и Месджитли. Этот драгоценный металл, который бывает зеленого и черного цвета, дает жизнь ювелирным изделиям и украшениям.







Ченгили - Казман

Расстояния от некоторых провинций до центра города Карс

Стамбул	: 1424 км,
Анкара	: 1076 км,
Измир	: 1655 км.
Эрзурум	: 202 км.
Трабзон	: 436 км.

Расстояния от некоторых районов до центра города Карс

Сарыкамыш	: 55 км.
Ани	: 41 км.
Акьяка	: 63 км.
Сусуз	: 26 км.
Арпачай	: 41 км.
Кагизман	: 71 км.
Дигор	: 44 км.
Селим	: 32 км.

Поезд

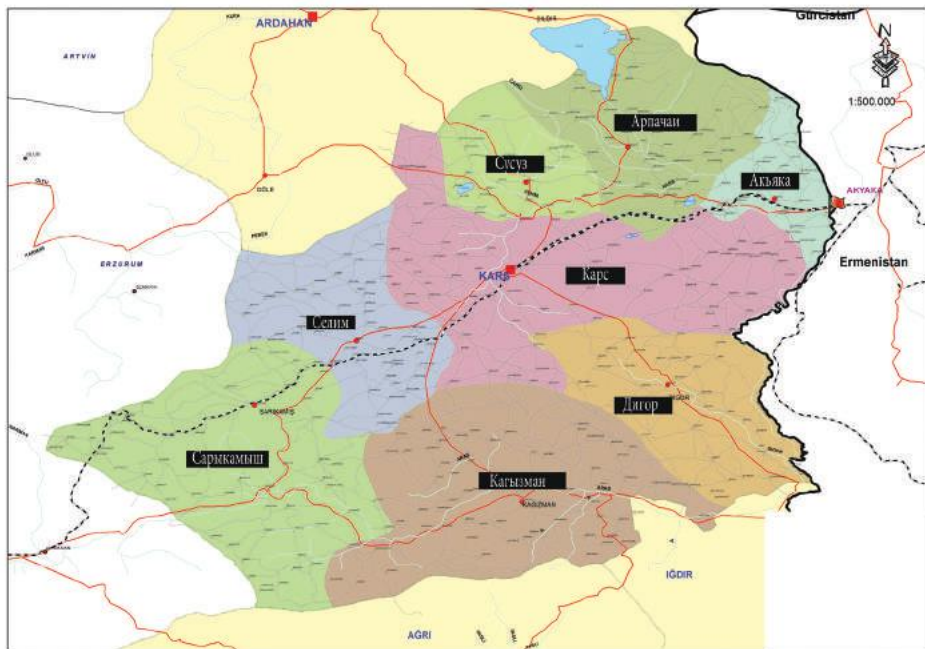
Догу Экспресс едет каждый день в 18.30 из Анкары в Карс. Поезд из Карса в Анкару каждый день в 23.55. Для тех, кто предпочитает путешествовать на поезде есть поезда Карс Акьяя (06:00 до 16:00), Акьяя-Карс (07:30 до 17:30).

Автобусные компании

Догу Карс	: 0090 474 2126161 - 2127474
Серхат Карс	: 0090 474 2127458 - 2231927
Тургут Рейс	: 0090 474 2120842 - 2127479

Воздушный транспорт

Аэропорт Карс находится в 8 километрах от центра города. Некоторые компании имеют рейсы в Стамбул и Анкару каждый день и в Измир два раза в неделю.



Отель Kar's (Специальный класс)

Тел : 0090 474 2121616
Веб-сайт : www.karsotel.com

Отель Симер (4 *)

Тел : 0090 474 2127241
Факс : 0090 474 2120168
адрес электронной почты : kars@simerhotel.com
Веб-сайт : www.simerhotel.com

Отель Гранд Ани (4*)

Тел : 0090 474 2237500
Факс : 0090 474 2238888
адрес электронной почты : info@grandani.com.tr
Веб-сайт : www.grandani.com.tr

Отель Карабаг (3 *)

Тел : 0090 474 2123480 – 2129304-05-06
Факс : 0090 474 2233089
адрес электронной почты : hotel.karabag@web.de
Веб-сайт : www.hotel-karabag.com

Отель Гюнгорен

Тел : 0090 474 2126767
Факс : 0090 474 2125630
адрес электронной почты : info@gungorenhotel.com
Веб-сайт : www.gungorenhotel.com

Отель Темел 1 & 2

Тел : 0090 474 2231376
Факс : 0090 474 2231287
адрес электронной почты : oteltemel@mynet.com

Гостиница Кавкаского унв. Проф. Нихат Байшу

Тел : 0090 474 2426835
Факс : 0090 474 2426847
адрес электронной почты : konukevi@kafkas.edu.tr

Отель Буюк Кале

Тел : 0090 474 2126444
Факс : 0090 474 2125277
адрес электронной почты : info@buyukkalehotel.com
Веб-сайт : www.buyukkalehotel.com

Дом для учителей Карс

Тел : 0090 474 2120049
Факс : 0090 474 2127312
Веб-сайт : www.karsogretmenevi.com

DSİ Misa

Тел : 0090 474 2125804

Сарыкамыш**Сарыкамыш Топрак ОТЕЛЬ (5*)**

Тел : 0090 474 4134111
Факс : 0090 474 4137970
адрес электронной почты : salessarikamishotel@toprak.com.tr
Веб-сайт : www.toprakhoteles.com

ОТЕЛЬ Сарыкамыш долина (4*)

Тел : 0090 474 4136666
Факс : 0090 474 4136000
адрес электронной почты : info@dolinasarikamisotel.com
Веб-Сайт : www.dolinasarikamisotel.com

ОТЕЛЬ Чамкар (3*)

Тел : 0090 474 4135259 – 4136565 – 4134444
Факс : 0090 474 4136242
адрес электронной почты : camkarotel@gmail.com
Веб-сайт : www.camkarotel.com

ОТЕЛЬ Кар (3*)

Тел : 0090 474 4135152
Факс : 0090 474 4135051
адрес электронной почты : sarikamiskarotel2007@hotmail.com
Веб-сайт : www.sarikamiskarotel.com

ОТЕЛЬ Билдик (3*)

Тел : 0090 474 4137676
Факс : 0090 474 4137651
адрес электронной почты : info@bildikotel.com
Веб-сайт : www.bildikotel.com

ОТЕЛЬ Арас

Тел : 0090 474 4138080
Факс : 0090 474 4138080
адрес электронной почты : info@sarikamishotelaras.com
Веб-сайт : www.sarikamishotelaras.com

Отель Сарыкамыш профессиональной средней школы туризма Анадолу

Тел : 0090 474 4137081

Факс : 0090 474 4134604

Отель Альпина

Тел : 0090 474 4137383

Факс : 0090 474 4137383

адрес электронной почты : info@alpinakonaklari.com

Веб-сайт : www.alpinakonaklari.com

Арпачай

Гостиница для учителей Арпачай

Тел : 0090 474 2812068

Дигор

Гостиница для учителей Дигор

Тел : 0090 474 3112102

Кагызман

Гостиница для учителей Кагызман

Тел : 0090 474 3512235

Селим

Гостиница для учителей Селим Джелал Арас

Тел : 0090 474 4613388

Факс : 0090 474 4612418

адрес электронной почты : selimcelalarasogretmenevi@hotmail.com

Сусуз

Гостиница для учителей Сусуз

Тел : 0090 474 5115423

КЕМПИНГИ:

Лагеря для кемпинга: Деревня Богатепе, Долина Сусуз, Долина Кеклик, Долина Комдере, Озеро Айгыр, Озеро Куюжук, Озеро Турна, Озеро Чылдыр, Карс муниципалитетная зона для пикников и Сарыкамыш Согуджак зона для пикников.

АРЕНДА АВТОМОБИЛЕЙ И ВАЖНЫЕ ТЕЛЕФОННЫЕ НОМЕРА

АРЕНДА АВТОМОБИЛЕЙ

Амбулут Прокат автомобилей Телефон	: 0090 474 2122473
Баран Прокат автомобилей Телефон	: 0090 545 2118183
Бурджум Прокат автомобилей Телефон	: 0090 474 2125141
Доганер Прокат автомобилей Телефон	: 0090 474 2135013
Экспер Прокат автомобилей Телефон	: 0090 474 2127080
Хазал Прокат автомобилей Телефон	: 0090 474 2125788 www.karsrentacar.com.tr
Карс Сефа Прокат автомобилей Телефон	: 0090 474 2121720
Оз Сема Прокат автомобилей телефон	: 0090 474 2120818 – 2232773 www.semaotomotiv.com semaotomotiv@hotmail.com
Тораман Прокат автомобилей Телефон	: 0090 474 2128044
Явуз Прокат автомобилей Телефон	: 0090 474 4134474

ВАЖНЫЕ НОМЕРА ТЕЛЕФОНОВ

Полиция	: 155
Жандарм	: 156
Скорая помощь	: 112
Лесные пожары	: 177

Управление провинциальной культуры и туризма

Тел	: 0090 474 2122179 - 2126864
Веб-сайт	: www.karskulturturizm.gov.tr

Офис туристической информации

Тел	: 0090 474 2126817
-----	--------------------

Серхат Агентство по развитию

Тел	: 0090 474 212 52 00
Факс	: 0090 474 2125204
Веб-сайт	: www.serka.gov.tr

GPS координаты и информация : www.sarikamistrekking.com
[@sarikamistrekking.com](mailto:sarikamistrekking.com)

Закир Акын (Сарыкамыш) : 0090 541 2103175
zakir-akin@hotmail.com

Исак Аласерхат (Сарыкамыш) : 0090 554 7684793
akademik_olgu@hotmail.com

Общество КузейДога : www.kuzeydoga.org
emrah@kuzeydoga.org

Эфкан Зарич (Долина Сусуз) : 0090 505 7683604

Гекан Зарич (Долина Сусуз) : 0090 546 8724663

Ильхан Кочулу (Деревня Богатепе) : 0090 532 5016213
www.peynirmuzesi.org

Карс Ассоциация гостиниц и ресторанов (KARSOD)
: 0090 474 223 53 41
www.karsod.org.tr

СПИСОК ЛИТЕРАТУРЫ

- 1 – Инвентарь провинции Карс, 2009
- 2 - Министерство культуры и туризма Управления памятников и музеев Турецкой Республики, провинция Карс Сарыкамыш, 2005
- 3 - Справочник Карс, городской совет 2007
- 4 - Архив Общества КузейДога
- 5 - Агентство по развитию Серхат TRA2 Турецкой Республики, Регионального плана на 2010-2013 годы

